第3章　測量

測量の報告書は別冊とする。

基準点網図　S=1:2500

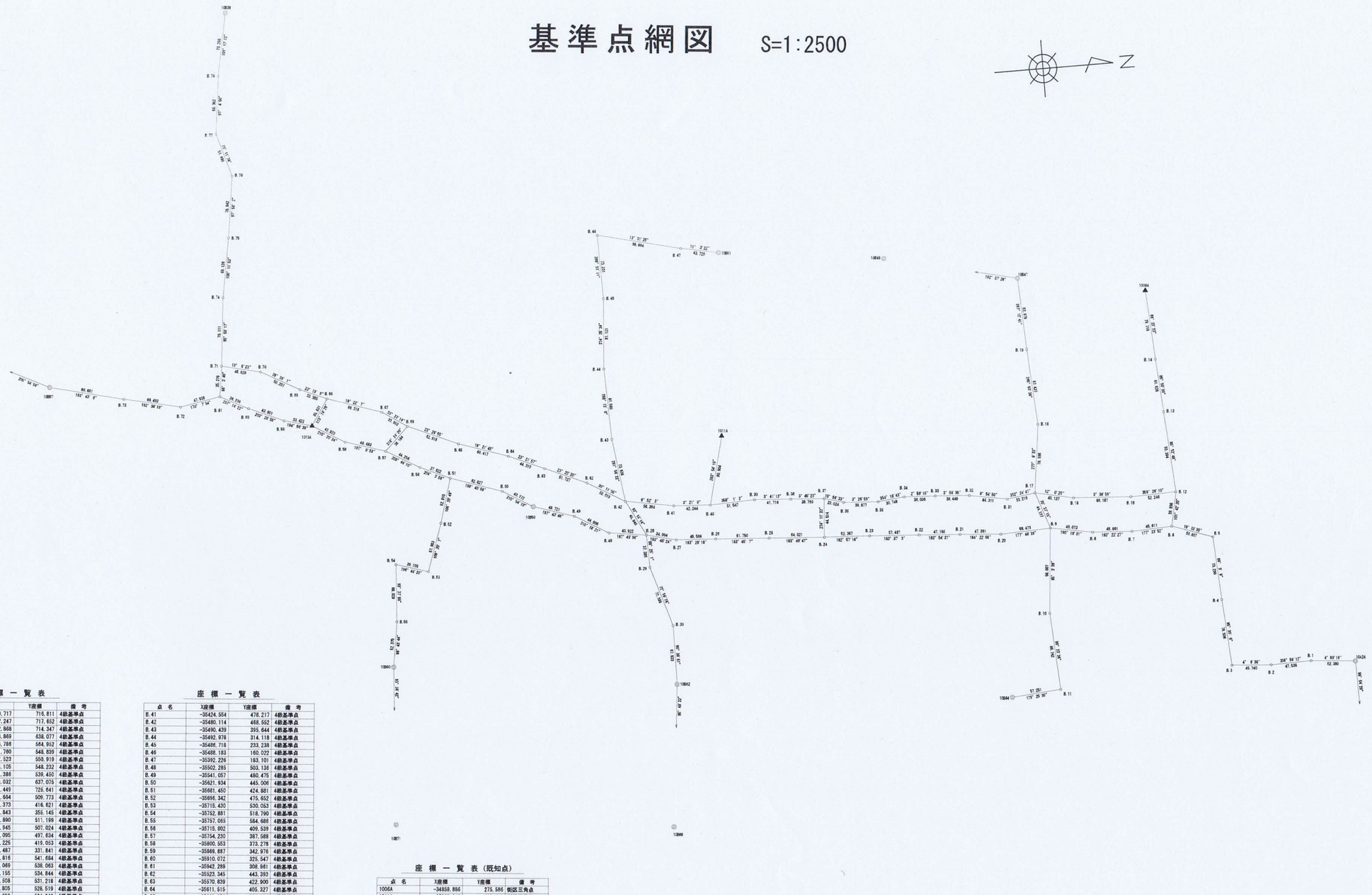

座標一覧表

点名	X座標	Y座標	備考
B.1	-34699.717	715.811	4級基準点
B.2	-34747.247	717.652	4級基準点
B.3	-34792.868	714.347	4級基準点
B.4	-34798.869	638.077	4級基準点
B.5	-34803.786	564.952	4級基準点
B.6	-34851.780	548.839	4級基準点
B.7	-34897.523	550.919	4級基準点
B.8	-34943.105	548.232	4級基準点
B.9	-34991.386	539.450	4級基準点
B.10	-35000.032	637.075	4級基準点
B.11	-34994.449	726.641	4級基準点
B.12	-34843.664	509.773	4級基準点
B.13	-34850.373	416.621	4級基準点
B.14	-34854.843	355.145	4級基準点
B.15	-34895.890	511.199	4級基準点
B.16	-34961.945	507.024	4級基準点
B.17	-35006.095	497.634	4級基準点
B.18	-34996.225	419.053	4級基準点
B.19	-35002.487	331.841	4級基準点
B.20	-35049.816	541.684	4級基準点
B.21	-35097.069	538.063	4級基準点
B.22	-35144.155	534.844	4級基準点
B.23	-35201.508	531.218	4級基準点
B.24	-35253.805	528.519	4級基準点
B.25	-35317.683	524.243	4級基準点
B.26	-35378.300	520.202	4級基準点
B.27	-35424.783	517.443	4級基準点
B.28	-35458.773	509.122	4級基準点
B.29	-35457.740	546.492	4級基準点
B.30	-35436.504	615.696	4級基準点
B.31	-35039.020	502.020	4級基準点
B.32	-35082.669	494.391	4級基準点
B.33	-35122.025	491.678	4級基準点
B.34	-35158.012	489.800	4級基準点
B.35	-35188.608	492.848	4級基準点
B.36	-35228.413	490.448	4級基準点
B.37	-35250.551	484.124	4級基準点
B.38	-35289.237	481.584	4級基準点
B.39	-35330.667	479.901	4級基準点
B.40	-35382.383	480.685	4級基準点

座標一覧表

点名	X座標	Y座標	備考
B.41	-35424.554	478.217	4級基準点
B.42	-35480.114	468.552	4級基準点
B.43	-35490.439	395.644	4級基準点
B.44	-35492.978	314.118	4級基準点
B.45	-35498.718	233.238	4級基準点
B.46	-35488.183	160.022	4級基準点
B.47	-35392.226	183.101	4級基準点
B.48	-35502.285	503.136	4級基準点
B.49	-35541.057	480.475	4級基準点
B.50	-35621.934	445.006	4級基準点
B.51	-35681.450	424.881	4級基準点
B.52	-35696.342	475.652	4級基準点
B.53	-35715.420	530.053	4級基準点
B.54	-35762.881	518.790	4級基準点
B.55	-35757.065	584.686	4級基準点
B.56	-35715.802	409.539	4級基準点
B.57	-35754.230	387.588	4級基準点
B.58	-35800.553	373.278	4級基準点
B.59	-35869.887	342.976	4級基準点
B.60	-35910.072	325.547	4級基準点
B.61	-35942.269	308.681	4級基準点
B.62	-35523.345	443.393	4級基準点
B.63	-35570.839	422.900	4級基準点
B.64	-35611.515	405.327	4級基準点
B.65	-35668.856	386.294	4級基準点
B.66	-35726.576	361.258	4級基準点
B.67	-35754.931	342.583	4級基準点
B.68	-35817.868	321.684	4級基準点
B.69	-35848.526	308.469	4級基準点
B.70	-35892.606	284.435	4級基準点
B.71	-35937.342	274.034	4級基準点
B.72	-35989.518	317.177	4級基準点
B.73	-36054.398	302.629	4級基準点
B.74	-35929.295	195.333	4級基準点
B.75	-35917.056	127.299	4級基準点
B.76	-35907.237	57.140	4級基準点
B.77	-35922.124	7.849	4級基準点
B.78	-35913.944	-58.007	4級基準点

座標一覧表（既知点）

点名	X座標	Y座標	備考
1006A	-34859.886	275.586	街区三角点
1011A	-35363.012	402.443	街区三角点
1013A	-35837.598	351.595	街区三角点
10A23	-34642.827	968.347	街区多角点
10A24	-34647.535	721.366	街区多角点
10B38	-35899.607	-129.845	街区多角点
10B47	-35906.509	249.260	街区多角点
10B48	-35159.151	214.131	街区多角点
10B50	-35587.464	465.638	街区多角点
10B51	-35349.308	191.487	街区多角点
10B56	-34286.866	210.030	街区多角点
10B57	-34138.606	262.071	街区多角点
10B60	-35765.013	636.454	街区多角点
10B62	-35437.231	683.525	街区多角点
10B64	-35051.518	730.206	街区多角点
10B68	-35453.893	848.910	街区多角点
10B71	-35776.459	817.792	街区多角点

凡例

▲	街区三角点（既知点）
◎	街区多角点（既知点）
⊙	４級基準点（新点）

工事番号	平成２７年度　第　号				
工事件名	仙台堀川公園整備詳細計画策定委託				
工事箇所	江東区北砂六丁目から七丁目及び東砂一丁目から四丁目				
図面名称	基準点網図			縮尺	1：2500
作成年月日	平成２７年　月				
課長	係長	照査	設計	1	
				1	
江東区 土木部 河川公園課					

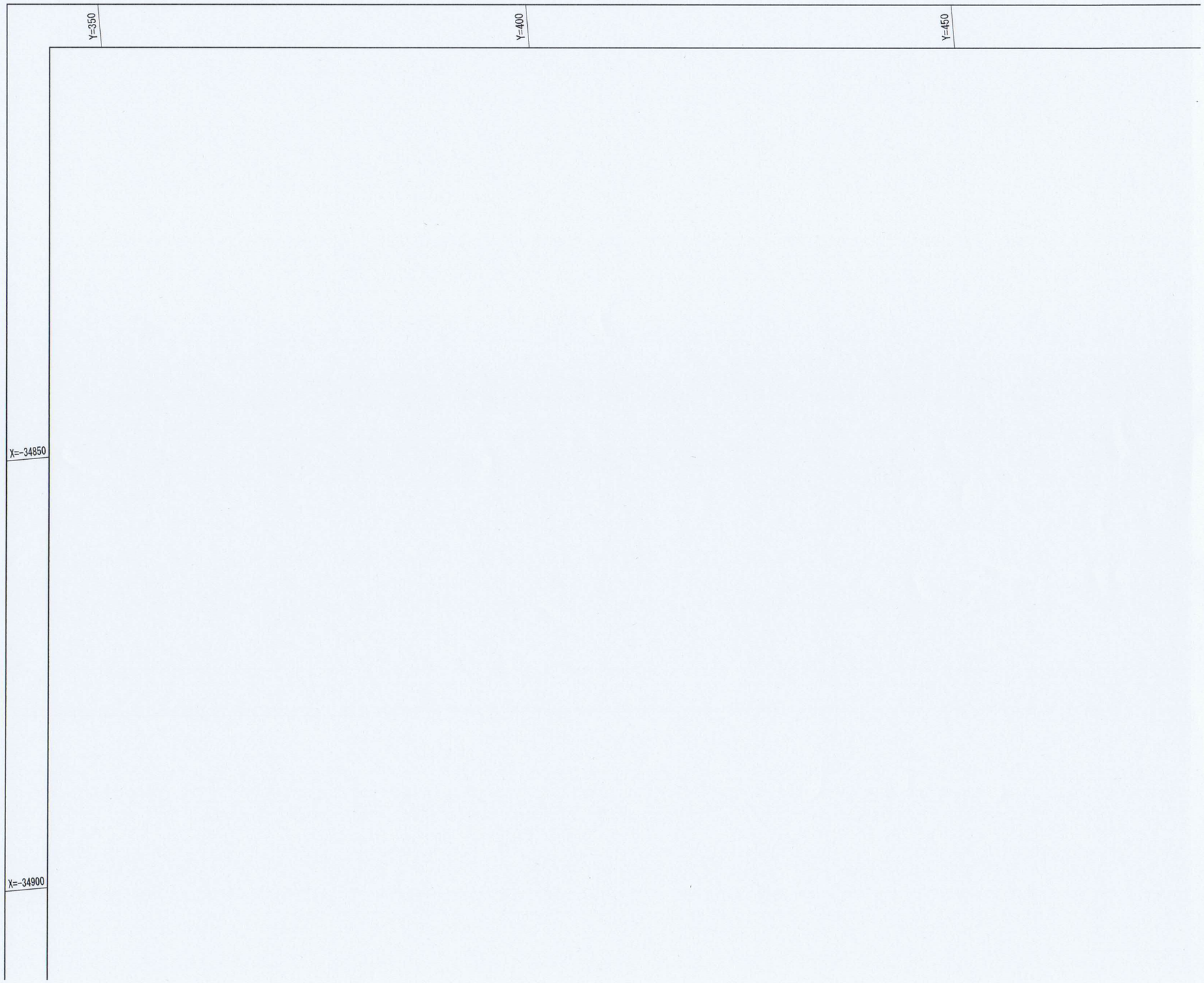
Y=350
Y=400
Y=450
X=-34850
X=-34900

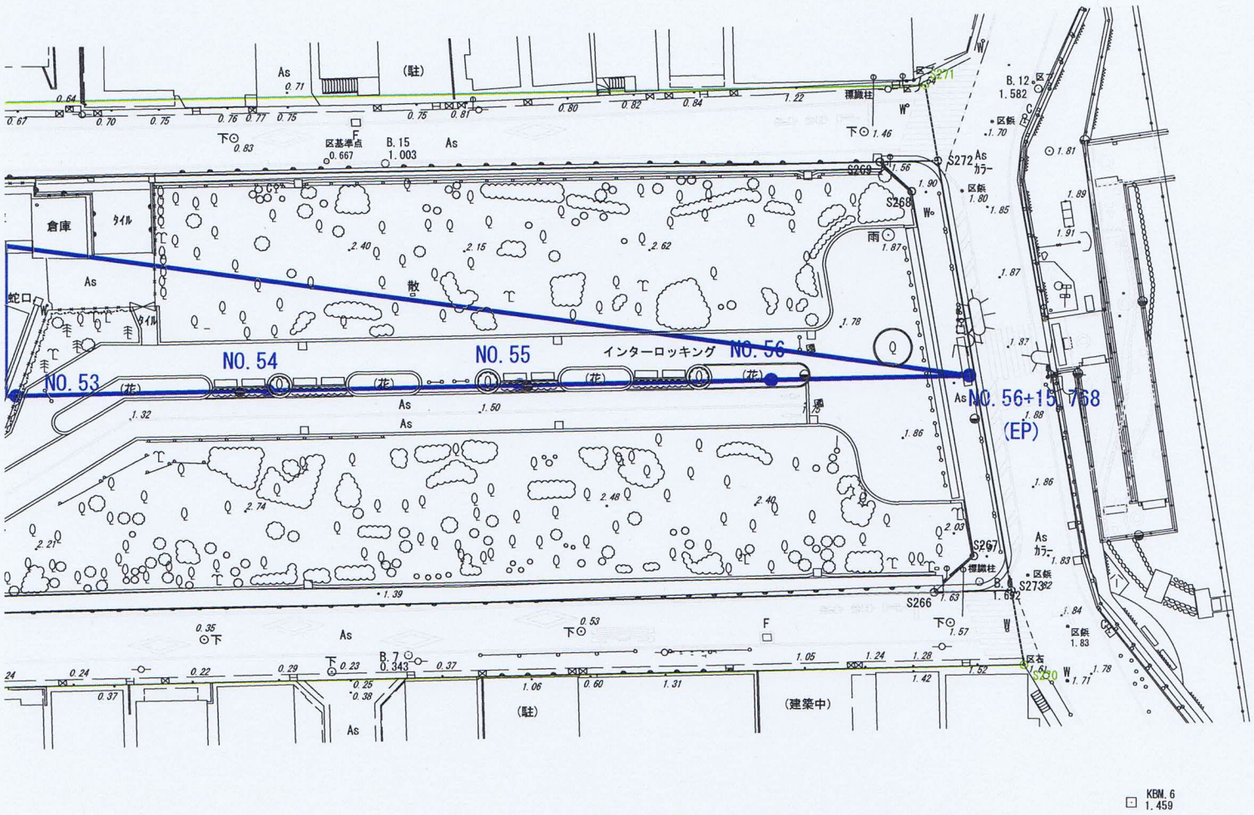

工事番号	平成２７年度　　第　　号				
工事件名	仙台堀川公園整備詳細計画策定委託				
工事箇所	江東区北砂六丁目から七丁目及び東砂一丁目から四丁目				
図面名称	現況平面図		縮尺	1：500	
作成年月日	平成２８年　３月				
	課長	係長	照査	設計	1 / 1
江東区 土木部 河川公園課					

Y=500
Y=550
Y=600
X=-34900
X=-34850

X=-34950

X=-35000

X=-35050

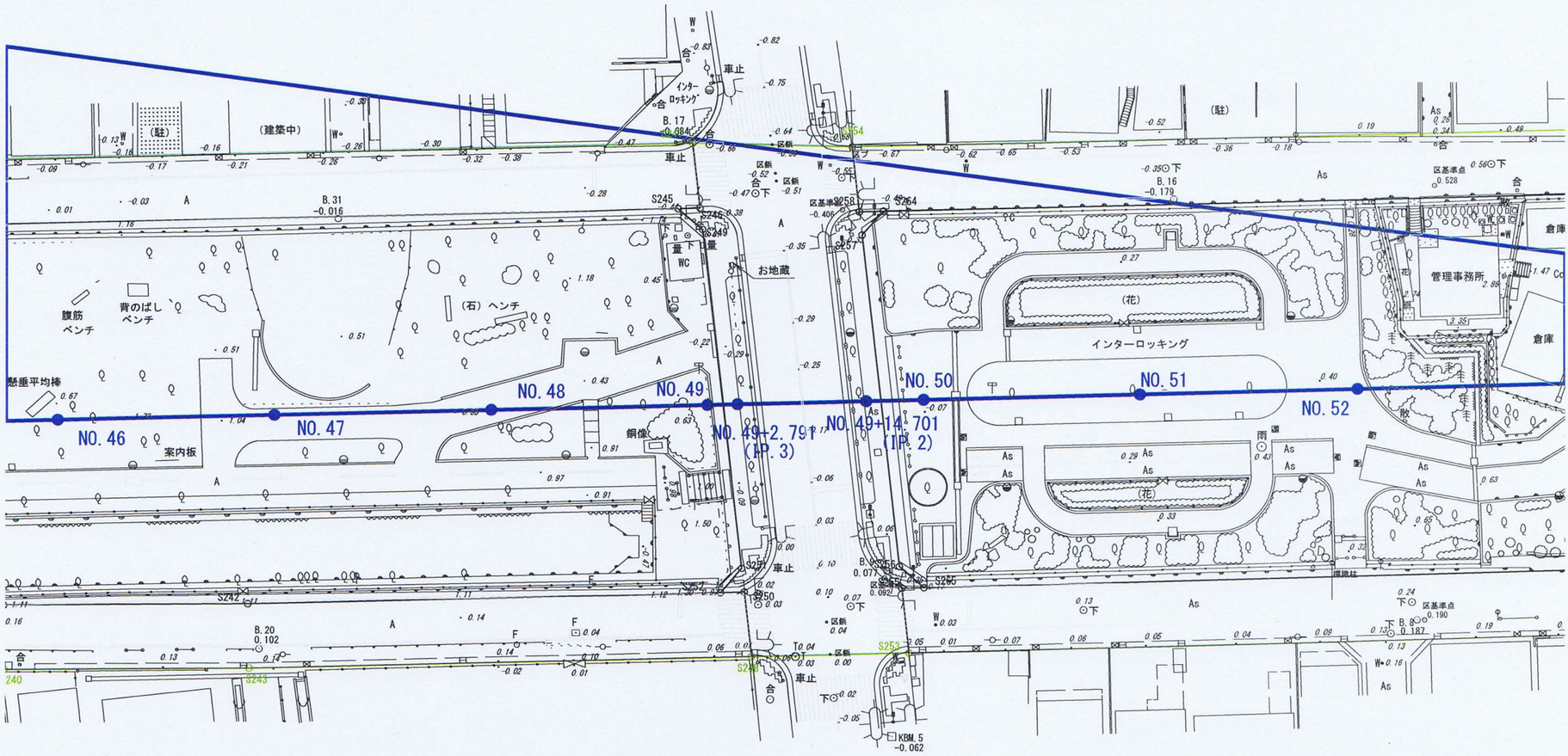
NO. 46
NO. 47
NO. 48
NO. 49
NO. 49+2.791
(IP. 3)
NO. 49+14.701
(IP. 2)
NO. 50
NO. 51
NO. 52
(建築中)
(駐)
腹筋ベンチ
背のばしベンチ
(石) ベンチ
懸垂平均棒
案内板
銅像
お地蔵
WC
インターロッキング
(花)
管理事務所
倉庫
車止
As


X=-35050
Y=600
X=-35000
X=-34950

X=-35100

X=-35150

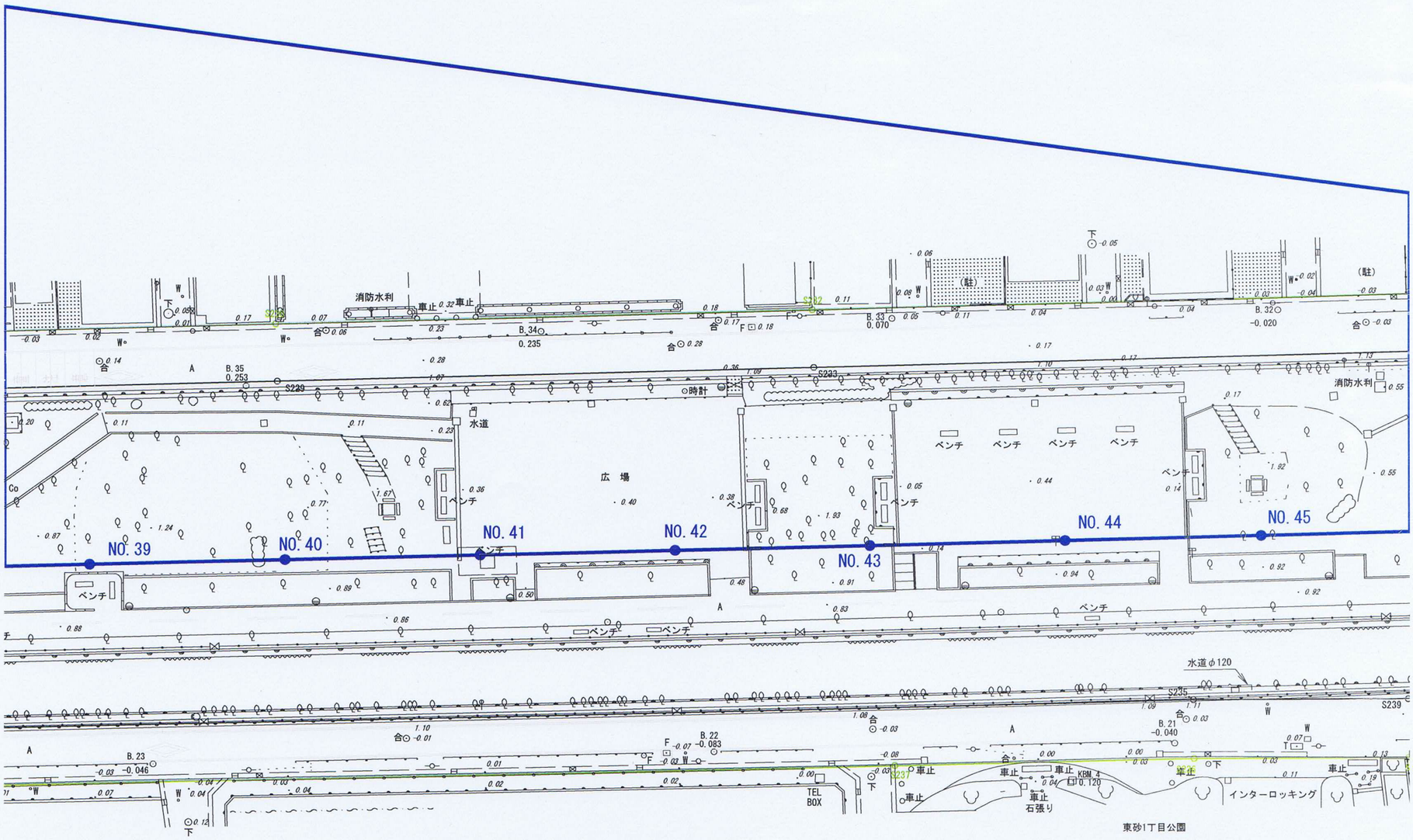

X=-35200	X=-35150	X=-35100


X=-35200
X=-35250
Y=300
X=-35300

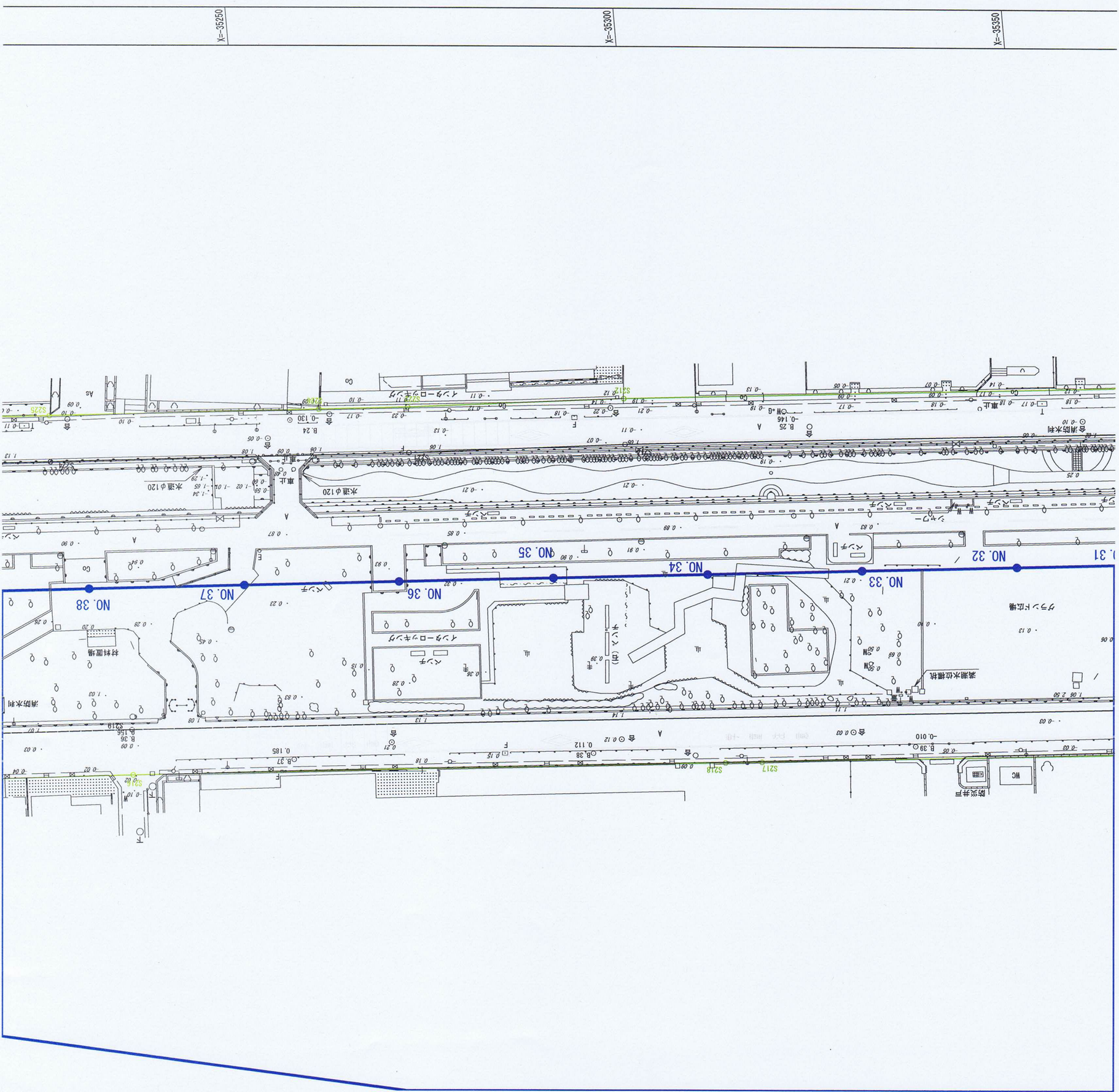
X=-35250
X=-35300
X=-35350
NO. 31
NO. 32
NO. 33
NO. 34
NO. 35
NO. 36
NO. 37
NO. 38
防災井戸
WC
S217
S218
S219
B.39
-0.010
B.38
0.112
B.37
0.185
B.36
0.156
S220
S221
S222
S223
S224
S225
消防水利
材料置場
ベンチ
クラウンド広場
流雨水位標杭
ベンチ(中)
ベンチ
ベンチ
ベンチ

X=-35350

X=-35400

X=-35450

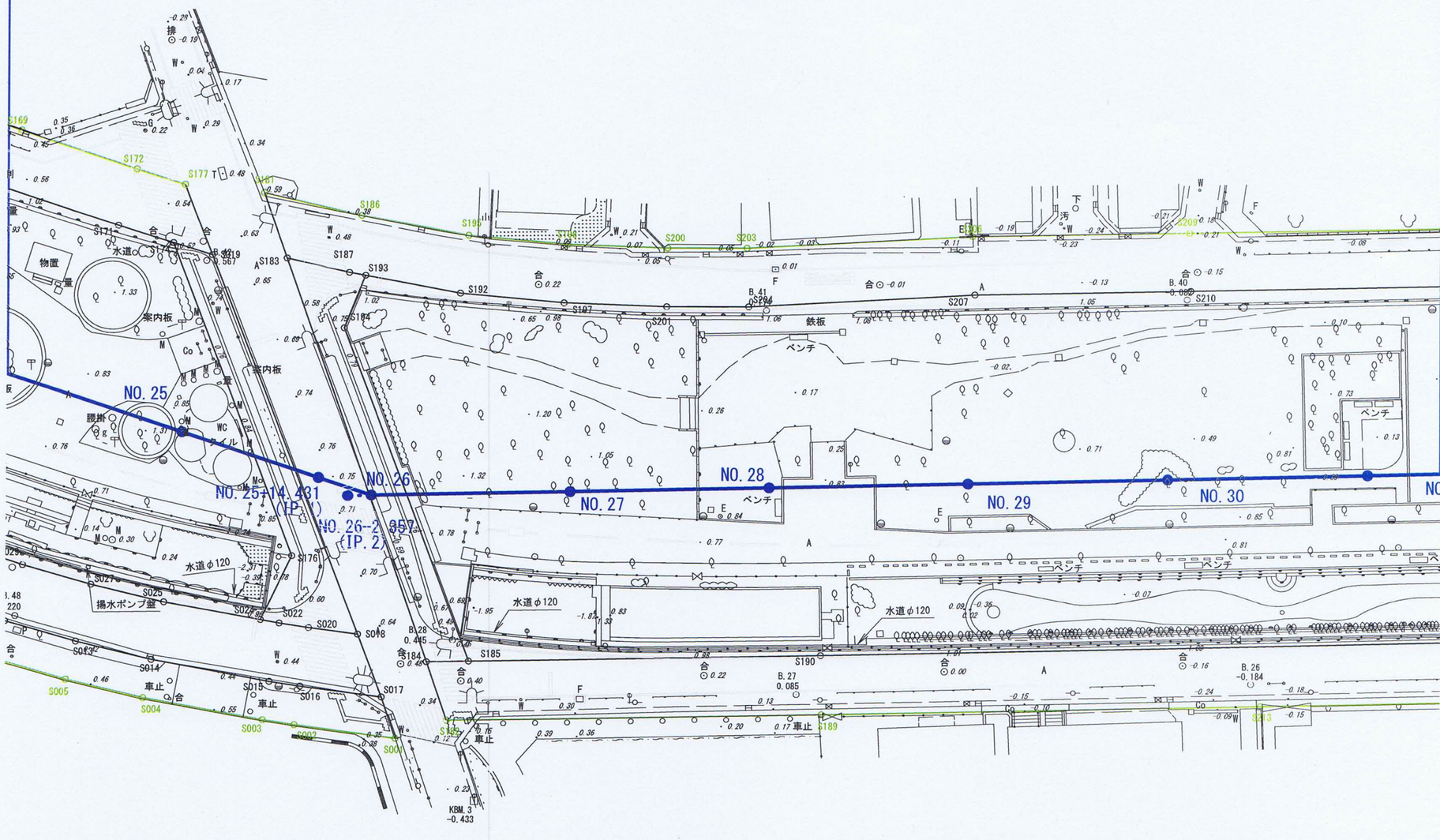

X=-35500	X=-35450	X=-35400


X=-35600
X=-35550
X=-35500
東京ガス（株）
北砂7丁目整圧器室
S159
S155
S151
S153
S101
B.64 0.50
D=322
0.42
0.46
0.45
0.92
Co
合
下

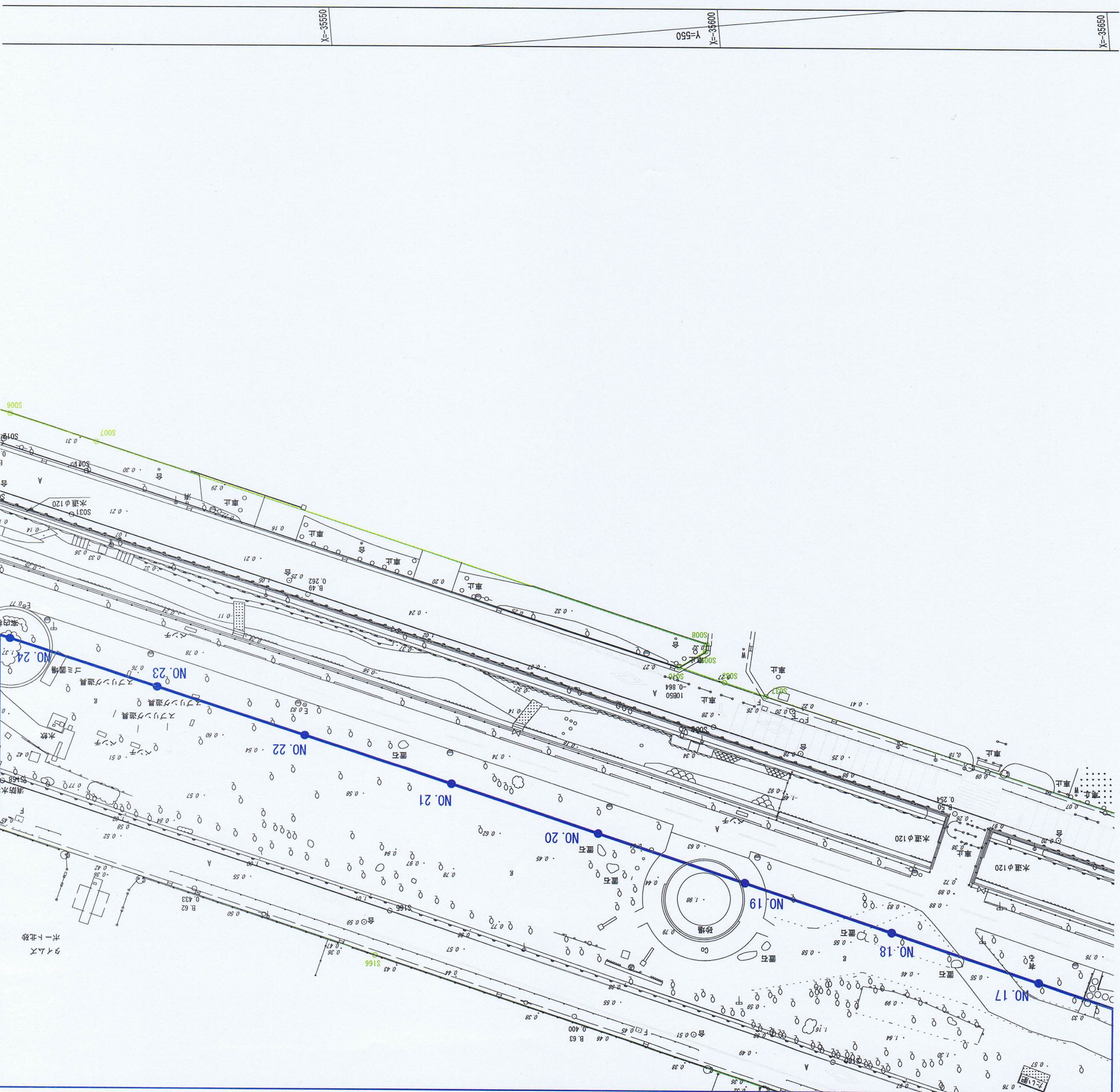
X=-35550
Y=550
X=-35600
X=-35650
NO.17
NO.18
NO.19
NO.20
NO.21
NO.22
NO.23
NO.24
S007
S006
S008
S166
S031
S032
S033
S034
S035
S036
S037
S038
S039
S040
S041
S042
S043
S044
S045
S046
S047
S048
S049
S050
S051
S052
S053
S054
S055
S056
S057
S058
S059
S060
S061
S062
S063
S064
S065
S066
S067
S068
S069
S070
S071
S072
S073
S074
S075
S076
S077
S078
S079
S080
S081
S082
S083
S084
S085
S086
S087
S088
S089
S090
S091
S092
S093
S094
S095
S096
S097
S098
S099
S100
S101
S102
S103
S104
S105
S106
S107
S108
S109
S110
S111
S112
S113
S114
S115
S116
S117
S118
S119
S120
S121
S122
S123
S124
S125
S126
S127
S128
S129
S130
S131
S132
S133
S134
S135
S136
S137
S138
S139
S140
S141
S142
S143
S144
S145
S146
S147
S148
S149
S150
S151
S152
S153
S154
S155
S156
S157
S158
S159
S160
S161
S162
S163
S164
S165
車止
水道φ120
ベンチ
ストリップ遊具
ジャングルジム
砂場
花壇
植栽
ゲートボール場
ラインパウダー
ゴミ置場
水飲
消防水槽
ターン北砂
ターン東
ターン南
ターン西
ターン中央
ターン中央北
ターン中央南
ターン中央東
ターン中央西
ターン中央北東
ターン中央北西
ターン中央南東
ターン中央南西
ターン中央北東南
ターン中央北西南
ターン中央北東西
ターン中央北西東
ターン中央南東西
ターン中央南西東
ターン中央北東南西
ターン中央北西南東
ターン中央北東西南
ターン中央北西東南
ターン中央南東西北
ターン中央南西東北
ターン中央北東南西東
ターン中央北西南東西
ターン中央北東西南東
ターン中央北西東南西
ターン中央南東西北東
ターン中央南西東北西
ターン中央北東南西東南
ターン中央北西南東西北
ターン中央北東西南東西
ターン中央北西東南西東
ターン中央南東西北東西
ターン中央南西東北西東
ターン中央北東南西東南西
ターン中央北西南東西北東
ターン中央北東西南東西北
ターン中央北西東南西東北
ターン中央南東西北東西南
ターン中央南西東北西東南
ターン中央北東南西東南西東
ターン中央北西南東西北東西
ターン中央北東西南東西北東
ターン中央北西東南西東北西
ターン中央南東西北東西南東
ターン中央南西東北西東南西
ターン中央北東南西東南西東北
ターン中央北西南東西北東西南
ターン中央北東西南東西北東西
ターン中央北西東南西東北西東
ターン中央南東西北東西南東西
ターン中央南西東北西東南西東
ターン中央北東南西東南西東北西
ターン中央北西南東西北東西南東
ターン中央北東西南東西北東西南
ターン中央北西東南西東北西東南
ターン中央南東西北東西南東西北
ターン中央南西東北西東南西東北
ターン中央北東南西東南西東北西東
ターン中央北西南東西北東西南東西
ターン中央北東西南東西北東西南東
ターン中央北西東南西東北西東南西
ターン中央南東西北東西南東西北東
ターン中央南西東北西東南西東北西
ターン中央北東南西東南西東北西東南
ターン中央北西南東西北東西南東西北
ターン中央北東西南東西北東西南東西
ターン中央北西東南西東北西東南西東
ターン中央南東西北東西南東西北東西
ターン中央南西東北西東南西東北西東
ターン中央北東南西東南西東北西東南西
ターン中央北西南東西北東西南東西北東
ターン中央北東西南東西北東西南東西北
ターン中央北西東南西東北西東南西東北
ターン中央南東西北東西南東西北東西南
ターン中央南西東北西東南西東北西東南
ターン中央北東南西東南西東北西東南西東
ターン中央北西南東西北東西南東西北東西
ターン中央北東西南東西北東西南東西北東
ターン中央北西東南西東北西東南西東北西
ターン中央南東西北東西南東西北東西南東
ターン中央南西東北西東南西東北西東南西
ターン中央北東南西東南西東北西東南西東北
ターン中央北西南東西北東西南東西北東西南
ターン中央北東西南東西北東西南東西北東西
ターン中央北西東南西東北西東南西東北西東
ターン中央南東西北東西南東西北東西南東西
ターン中央南西東北西東南西東北西東南西東
ターン中央北東南西東南西東北西東南西東北西
ターン中央北西南東西北東西南東西北東西南東
ターン中央北東西南東西北東西南東西北東西南
ターン中央北西東南西東北西東南西東北西東南
ターン中央南東西北東西南東西北東西南東西北
ターン中央南西東北西東南西東北西東南西東北
ターン中央北東南西東南西東北西東南西東北西東
ターン中央北西南東西北東西南東西北東西南東西
ターン中央北東西南東西北東西南東西北東西南東
ターン中央北西東南西東北西東南西東北西東南西
ターン中央南東西北東西南東西北東西南東西北東
ターン中央南西東北西東南西東北西東南西東北西
ターン中央北東南西東南西東北西東南西東北西東南
ターン中央北西南東西北東西南東西北東西南東西北
ターン中央北東西南東西北東西南東西北東西南東西
ターン中央北西東南西東北西東南西東北西東南西東
ターン中央南東西北東西南東西北東西南東西北東西
ターン中央南西東北西東南西東北西東南西東北西東
ターン中央北東南西東南西東北西東南西東北西東南西
ターン中央北西南東西北東西南東西北東西南東西北東
ターン中央北東西南東西北東西南東西北東西南東西北
ターン中央北西東南西東北西東南西東北西東南西東北
ターン中央南東西北東西南東西北東西南東西北東西南
ターン中央南西東北西東南西東北西東南西東北西東南
ターン中央北東南西東南西東北西東南西東北西東南西東
ターン中央北西南東西北東西南東西北東西南東西北東西
ターン中央北東西南東西北東西南東西北東西南東西北東
ターン中央北西東南西東北西東南西東北西東南西東北西
ターン中央南東西北東西南東西北東西南東西北東西南東
ターン中央南西東北西東南西東北西東南西東北西東南西
ターン中央北東南西東南西東北西東南西東北西東南西東北
ターン中央北西南東西北東西南東西北東西南東西北東西南
ターン中央北東西南東西北東西南東西北東西南東西北東西
ターン中央北西東南西東北西東南西東北西東南西東北西東
ターン中央南東西北東西南東西北東西南東西北東西南東西
ターン中央南西東北西東南西東北西東南西東北西東南西東
ターン中央北東南西東南西東北西東南西東北西東南西東北西
ターン中央北西南東西北東西南東西北東西南東西北東西南東
ターン中央北東西南東西北東西南東西北東西南東西北東西南
ターン中央北西東南西東北西東南西東北西東南西東北西東南
ターン中央南東西北東西南東西北東西南東西北東西南東西北
ターン中央南西東北西東南西東北西東南西東北西東南西東北
ターン中央北東南西東南西東北西東南西東北西東南西東北西東
ターン中央北西南東西北東西南東西北東西南東西北東西南東西
ターン中央北東西南東西北東西南東西北東西南東西北東西南東
ターン中央北西東南西東北西東南西東北西東南西東北西東南西
ターン中央南東西北東西南東西北東西南東西北東西南東西北東
ターン中央南西東北西東南西東北西東南西東北西東南西東北西
ターン中央北東南西東南西東北西東南西東北西東南西東北西東南
ターン中央北西南東西北東西南東西北東西南東西北東西南東西北
ターン中央北東西南東西北東西南東西北東西南東西北東西南東西
ターン中央北西東南西東北西東南西東北西東南西東北西東南西東
ターン中央南東西北東西南東西北東西南東西北東西南東西北東西
ターン中央南西東北西東南西東北西東南西東北西東南西東北西東
ターン中央北東南西東南西東北西東南西東北西東南西東北西東南西
ターン中央北西南東西北東西南東西北東西南東西北東西南東西北東
ターン中央北東西南東西北東西南東西北東西南東西北東西南東西北
ターン中央北西東南西東北西東南西東北西東南西東北西東南西東北
ターン中央南東西北東西南東西北東西南東西北東西南東西北東西南
ターン中央南西東北西東南西東北西東南西東北西東南西東北西東南
ターン中央北東南西東南西東北西東南西東北西東南西東北西東南西東
ターン中央北西南東西北東西南東西北東西南東西北東西南東西北東西
ターン中央北東西南東西北東西南東西北東西南東西北東西南東西北東
ターン中央北西東南西東北西東南西東北西東南西東北西東南西東北西
ターン中央南東西北東西南東西北東西南東西北東西南東西北東西南東
ターン中央南西東北西東南西東北西東南西東北西東南西東北西東南西
ターン中央北東南西東南西東北西東南西東北西東南西東北西東南西東北
ターン中央北西南東西北東西南東西北東西南東西北東西南東西北東西南
ターン中央北東西南東西北東西南東西北東西南東西北東西南東西北東西
ターン中央北西東南西東北西東南西東北西東南西東北西東南西東北西東
ターン中央南東西北東西南東西北東西南東西北東西南東西北東西南東西
ターン中央南西東北西東南西東北西東南西東北西東南西東北西東南西東
ターン中央北東南西東南西東北西東南西東北西東南西東北西東南西東北西
ターン中央北西南東西北東西南東西北東西南東西北東西南東西北東西南東
ターン中央北東西南東西北東西南東西北東西南東西北東西南東西北東西南
ターン中央北西東南西東北西東南西東北西東南西東北西東南西東北西東南
ターン中央南東西北東西南東西北東西南東西北東西南東西北東西南東西北
ターン中央南西東北西東南西東北西東南西東北西東南西東北西東南西東北
ターン中央北東南西東南西東北西東南西東北西東南西東北西東南西東北西東
ターン中央北西南東西北東西南東西北東西南東西北東西南東西北東西南東西
ターン中央北東西南東西北東西南東西北東西南東西北東西南東西北東西南東
ターン中央北西東南西東北西東南西東北西東南西東北西東南西東北西東南西
ターン中央南東西北東西南東西北東西南東西北東西南東西北東西南東西北東
ターン中央南西東北西東南西東北西東南西東北西東南西東北西東南西東北西
ターン中央北東南西東南西東北西東南西東北西東南西東北西東南西東北西東南
ターン中央北西南東西北東西南東西北東西南東西北東西南東西北東西南東西北
ターン中央北東西南東西北東西南東西北東西南東西北東西南東西北東西南東西
ターン中央北西東南西東北西東南西東北西東南西東北西東南西東北西東南西東
ターン中央南東西北東西南東西北東西南東西北東西南東西北東西南東西北東西
ターン中央南西東北西東南西東北西東南西東北西東南西東北西東南西東北西東
ターン中央北東南西東南西東北西東南西東北西東南西東北西東南西東北西東南西
ターン中央北西南東西北東西南東西北東西南東西北東西南東西北東西南東西北東
ターン中央北東西南東西北東西南東西北東西南東西北東西南東西北東西南東西北
ターン中央北西東南西東北西東南西東北西東南西東北西東南西東北西東南西東北西
ターン中央南東西北東西南東西北東西南東西北東西南東西北東西南東西北東西南東
ターン中央南西東北西東南西東北西東南西東北西東南西東北西東南西東北西東南西
ターン中央北東南西東南西東北西東南西東北西東南西東北西東南西東北西東南西東北
ターン中央北西南東西北東西南東西北東西南東西北東西南東西北東西南東西北東西南
ターン中央北東西南東西北東西南東西北東西南東西北東西南東西北東西南東西北東西
ターン中央北西東南西東北西東南西東北西東南西東北西東南西東北西東南西東北西東
ターン中央南東西北東西南東西北東西南東西北東西南東西北東西南東西北東西南東西
ターン中央南西東北西東南西東北西東南西東北西東南西東北西東南西東北西東南西東
ターン中央北東南西東南西東北西東南西東北西東南西東北西東南西東北西東南西東北西
ターン中央北西南東西北東西南東西北東西南東西北東西南東西北東西南東西北東西南東
ターン中央北東西南東西北東西南東西北東西南東西北東西南東西北東西南東西北東西南
ターン中央北西東南西東北西東南西東北西東南西東北西東南西東北西東南西東北西東南西
ターン中央南東西北東西南東西北東西南東西北東西南東西北東西南東西北東西南東西北東
ターン中央南西東北西東南西東北西東南西東北西東南西東北西東南西東北西東南西東北西
ターン中央北東南西東南西東北西東南西東北西東南西東北西東南西東北西東南西東北西東南
ターン中央北西南東西北東西南東西北東西南東西北東西南東西北東西南東西北東西南東西北
ターン中央北東西南東西北東西南東西北東西南東西北東西南東西北東西南東西北東西南東西
ターン中央北西東南西東北西東南西東北西東南西東北西東南西東北西東南西東北西東南西東
ターン中央南東西北東西南東西北東西南東西北東西南東西北東西南東西北東西南東西北東西
ターン中央南西東北西東南西東北西東南西東北西東南西東北西東南西東北西東南西東北西東
ターン中央北東南西東南西東北西東南西東北西東南西東北西東南西東北西東南西東北西東南西
ターン中央北西南東西北東西南東西北東西南東西北東西南東西北東西南東西北東西南東西北東
ターン中央北東西南東西北東西南東西北東西南東西北東西南東西北東西南東西北東西南東西北
ターン中央北西東南西東北西東南西東北西東南西東北西東南西東北西東南西東北西東南西東北西
ターン中央南東西北東西南東西北東西南東西北東西南東西北東西南東西北東西南東西北東西南東
ターン中央南西東北西東南西東北西東南西東北西東南西東北西東南西東北西東南西東北西東南西
ターン中央北東南西東南西東北西東南西東北西東南西東北西東南西東北西東南西東北西東南西東北
ターン中央北西南東西北東西南東西北東西南東西北東西南東西北東西南東西北東西南東西北東西南
ターン中央北東西南東西北東西南東西北東西南東西北東西南東西北東西南東西北東西南東西北東西
ターン中央北西東南西東北西東南西東北西東南西東北西東南西東北西東南西東北西東南西東北西東
ターン中央南東西北東西南東西北東西南東西北東西南東西北東西南東西北東西南東西北東西南東西
ターン中央南西東北西東南西東北西東南西東北西東南西東北西東南西東北西東南西東北西東南西東
ターン中央北東南西東南西東北西東南西東北西東南西東北西東南西東北西東南西東北西東南西東北西
ターン中央北西南東西北東西南東西北東西南東西北東西南東西北東西南東西北東西南東西北東西南東
ターン中央北東西南東西北東西南東西北東西南東西北東西南東西北東西南東西北東西南東西北東西南
ターン中央北西東南西東北西東南西東北西東南西東北西東南西東北西東南西東北西東南西東北西東南西
ターン中央南東西北東西南東西北東西南東西北東西南東西北東西南東西北東西南東西北東西南東西北東
ターン中央南西東北西東南西東北西東南西東北西東南西東北西東南西東北西東南西東北西東南西東北西
ターン中央北東南西東南西東北西東南西東北西東南西東北西東南西東北西東南西東北西東南西東北西東南
ターン中央北西南東西北東西南東西北東西南東西北東西南東西北東西南東西北東西南東西北東西南東西北
ターン中央北東西南東西北東西南東西北東西南東西北東西南東西北東西南東西北東西南東西北東西南東西
ターン中央北西東南西東北西東南西東北西東南西東北西東南西東北西東南西東北西東南西東北西東南西東
ターン中央南東西北東西南東西北東西南東西北東西南東西北東西南東西北東西南東西北東西南東西北東西
ターン中央南西東北西東南西東北西東南西東北西東南西東北西東南西東北西東南西東北西東南西東北西東
ターン中央北東南西東南西東北西東南西東北西東南西東北西東南西東北西東南西東北西東南西東北西東南西
ターン中央北西南東西北東西南東西北東西南東西北東西南東西北東西南東西北東西南東西北東西南東西北東
ターン中央北東西南東西北東西南東西北東西南東西北東西南東西北東西南東西北東西南東西北東西南東西北
ターン中央北西東南西東北西東南西東北西東南西東北西東南西東北西東南西東北西東南西東北西東南西東北西
ターン中央南東西北東西南東西北東西南東西北東西南東西北東西南東西北東西南東西北東西南東西北東西南東
ターン中央南西東北西東南西東北西東南西東北西東南西東北西東南西東北西東南西東北西東南西東北西東南西
ターン中央北東南西東南西東北西東南西東北西東南西東北西東南西東北西東南西東北西東南西東北西東南西東北西
ターン中央北西南東西北東西南東西北東西南東西北東西南東西北東西南東西北東西南東西北東西南東西北東西南東
ターン中央北東西南東西北東西南東西北東西南東西北東西南東西北東西南東西北東西南東西北東西南東西北東西南
ターン中央北西東南西東北西東南西東北西東南西東北西東南西東北西東南西東北西東南西東北西東南西東北西東南西
ターン中央南東西北東西南東西北東西南東西北東西南東西北東西南東西北東西南東西北東西南東西北東西南東西北東
ターン中央南西東北西東南西東北西東南西東北西東南西東北西東南西東北西東南西東北西東南西東北西東南西東北西
ターン中央北東南西東南西東北西東南西東北西東南西東北西東南西東北西東南西東北西東南西東北西東南西東北西東南西
ターン中央北西南東西北東西南東西北東西南東西北東西南東西北東西南東西北東西南東西北東西南東西北東西南東西北東
ターン中央北東西南東西北東西南東西北東西南東西北東西南東西北東西南東西北東西南東西北東西南東西北東西南東西北
ターン中央北西東南西東北西東南西東北西東南西東北西東南西東北西東南西東北西東南西東北西東南西東北西東南西東北西
ターン中央南東西北東西南東西北東西南東西北東西南東西北東西南東西北東西南東西北東西南東西北東西南東西北東西南東
ターン中央南西東北西東南西東北西東南西東北西東南西東北西東南西東北西東南西東北西東南西東北西東南西東北西東南西
ターン中央北東南西東南西東北西東南西東北西東南西東北西東南西東北西東南西東北西東南西東北西東南西東北西東南西東北西
ターン中央北西南東西北東西南東西北東西南東西北東西南東西北東西南東西北東西南東西北東西南東西北東西南東西北東西南東
ターン中央北東西南東西北東西南東西北東西南東西北東西南東西北東西南東西北東西南東西北東西南東西北東西南東西北東西南
ターン中央北西東南西東北西東南西東北西東南西東北西東南西東北西東南西東北西東南西東北西東南西東北西東南西東北西東南西
ターン中央南東西北東西南東西北東西南東西北東西南東西北東西南東西北東西南東西北東西南東西北東西南東西北東西南東西北東
ターン中央南西東北西東南西東北西東南西東北西東南西東北西東南西東北西東南西東北西東南西東北西東南西東北西東南西東北西
ターン中央北東南西東南西東北西東南西東北西東南西東北西東南西東北西東南西東北西東南西東北西東南西東北西東南西東北西東南西
ターン中央北西南東西北東西南東西北東西南東西北東西南東西北東西南東西北東西南東西北東西南東西北東西南東西北東西南東西北東
ターン中央北東西南東西北東西南東西北東西南東西北東西南東西北東西南東西北東西南東西北東西南東西北東西南東西北東西南東西北
ターン中央北西東南西東北西東南西東北西東南西東北西東南西東北西東南西東北西東南西東北西東南西東北西東南西東北西東南西東北西
ターン中央南東西北東西南東西北東西南東西北東西南東西北東西南東西北東西南東西北東西南東西北東西南東西北東西南東西北東西南東
ターン中央南西東北西東南西東北西東南西東北西東南西東北西東南西東北西東南西東北西東南西東北西東南西東北西東南西東北西東南西
ターン中央北東南西東南西東北西東南西東北西東南西東北西東南西東北西東南西東北西東南西東北西東南西東北西東南西東北西東南西東北西
ターン中央北西南東西北東西南東西北東西南東西北東西南東西北東西南東西北東西南東西北東西南東西北東西南東西北東西南東西北東西南東
ターン中央北東西南東西北東西南東西北東西南東西北東西南東西北東西南東西北東西南東西北東西南東西北東西南東西北東西南東西北東西南
ターン中央北西東南西東北西東南西東北西東南西東北西東南西東北西東南西東北西東南西東北西東南西東北西東南西東北西東南西東北西東南西
ターン中央南東西北東西南東西北東西南東西北東西南東西北東西南東西北東西南東西北東西南東西北東西南東西北東西南東西北東西南東西北東
ターン中央南西東北西東南西東北西東南西東北西東南西東北西東南西東北西東南西東北西東南西東北西東南西東北西東南西東北西東南西東北西
ターン中央北東南西東南西東北西東南西東北西東南西東北西東南西東北西東南西東北西東南西東北西東南西東北西東南西東北西東南西東北西東南西
ターン中央北西南東西北東西南東西北東西南東西北東西南東西北東西南東西北東西南東西北東西南東西北東西南東西北東西南東西北東西南東西北東
ターン中央北東西南東西北東西南東西北東西南東西北東西南東西北東西南東西北東西南東西北東西南東西北東西南東西北東西南東西北東西南東西北
ターン中央北西東南西東北西東南西東北西東南西東北西東南西東北西東南西東北西東南西東北西東南西東北西東南西東北西東南西東北西東南西東北西
ターン中央南東西北東西南東西北東西南東西北東西南東西北東西南東西北東西南東西北東西南東西北東西南東西北東西南東西北東西南東西北東西南東
ターン中央南西東北西東南西東北西東南西東北西東南西東北西東南西東北西東南西東北西東南西東北西東南西東北西東南西東北西東南西東北西東南西
ターン中央北東南西東南西東北西東南西東北西東南西東北西東南西東北西東南西東北西東南西東北西東南西東北西東南西東北西東南西東北西東南西東北西
ターン中央北西南東西北東西南東西北東西南東西北東西南東西北東西南東西北東西南東西北東西南東西北東西南東西北東西南東西北東西南東西北東西南東
ターン中央北東西南東西北東西南東西北東西南東西北東西南東西北東西南東西北東西南東西北東西南東西北東西南東西北東西南東西北東西南東西北東西南
ターン中央北西東南西東北西東南西東北西東南西東北西東南西東北西東南西東北西東南西東北西東南西東北西東南西東北西東南西東北西東南西東北西東南西
ターン中央南東西北東西南東西北東西南東西北東西南東西北東西南東西北東西南東西北東西南東西北東西南東西北東西南東西北東西南東西北東西南東西北東
ターン中央南西東北西東南西東北西東南西東北西東南西東北西東南西東北西東南西東北西東南西東北西東南西東北西東南西東北西東南西東北西東南西東北西
ターン中央北東南西東南西東北西東南西東北西東南西東北西東南西東北西東南西東北西東南西東北西東南西東北西東南西東北西東南西東北西東南西東北西東南西
ターン中央北西南東西北東西南東西北東西南東西北東西南東西北東西南東西北東西南東西北東西南東西北東西南東西北東西南東西北東西南東西北東西南東西北東
ターン中央北東西南東西北東西南東西北東西南東西北東西南東西北東西南東西北東西南東西北東西南東西北東西南東西北東西南東西北東西南東西北東西南東西北
ターン中央北西東南西東北西東南西東北西東南西東北西東南西東北西東南西東北西東南西東北西東南西東北西東南西東北西東南西東北西東南西東北西東南西東北西
ターン中央南東西北東西南東西北東西南東西北東西南東西北東西南東西北東西南東西北東西南東西北東西南東西北東西南東西北東西南東西北東西南東西北東西南東
ターン中央南西東北西東南西東北西東南西東北西東南西東北西東南西東北西東南西東北西東南西東北西東南西東北西東南西東北西東南西東北西東南西東北西東南西
ターン中央北東南西東南西東北西東南西東北西東南西東北西東南西東北西東南西東北西東南西東北西東南西東北西東南西東北西東南西東北西東南西東北西東南西東北西
ターン中央北西南東西北東西南東西北東西南東西北東西南東西北東西南東西北東西南東西北東西南東西北東西南東西北東西南東西北東西南東西北東西南東西北東西南東
ターン中央北東西南東西北東西南東西北東西南東西北東西南東西北東西南東西北東西南東西北東西南東西北東西南東西北東西南東西北東西南東西北東西南東西北東西南
ターン中央北西東南西東北西東南西東北西東南西東北西東南西東北西東南西東北西東南西東北西東南西東北西東南西東北西東南西東北西東南西東北西東南西東北西東南西
ターン中央南東西北東西南東西北東西南東西北東西南東西北東西南東西北東西南東西北東西南東西北東西南東西北東西南東西北東西南東西北東西南東西北東西南東西北東
ターン中央南西東北西東南西東北西東南西東北西東南西東北西東南西東北西東南西東北西東南西東北西東南西東北西東南西東北西東南西東北西東南西東北西東南西東北西
ターン中央北東南西東南西東北西東南西東北西東南西東北西東南西東北西東南西東北西東南西東北西東南西東北西東南西東北西東南西東北西東南西東北西東南西東北西東南

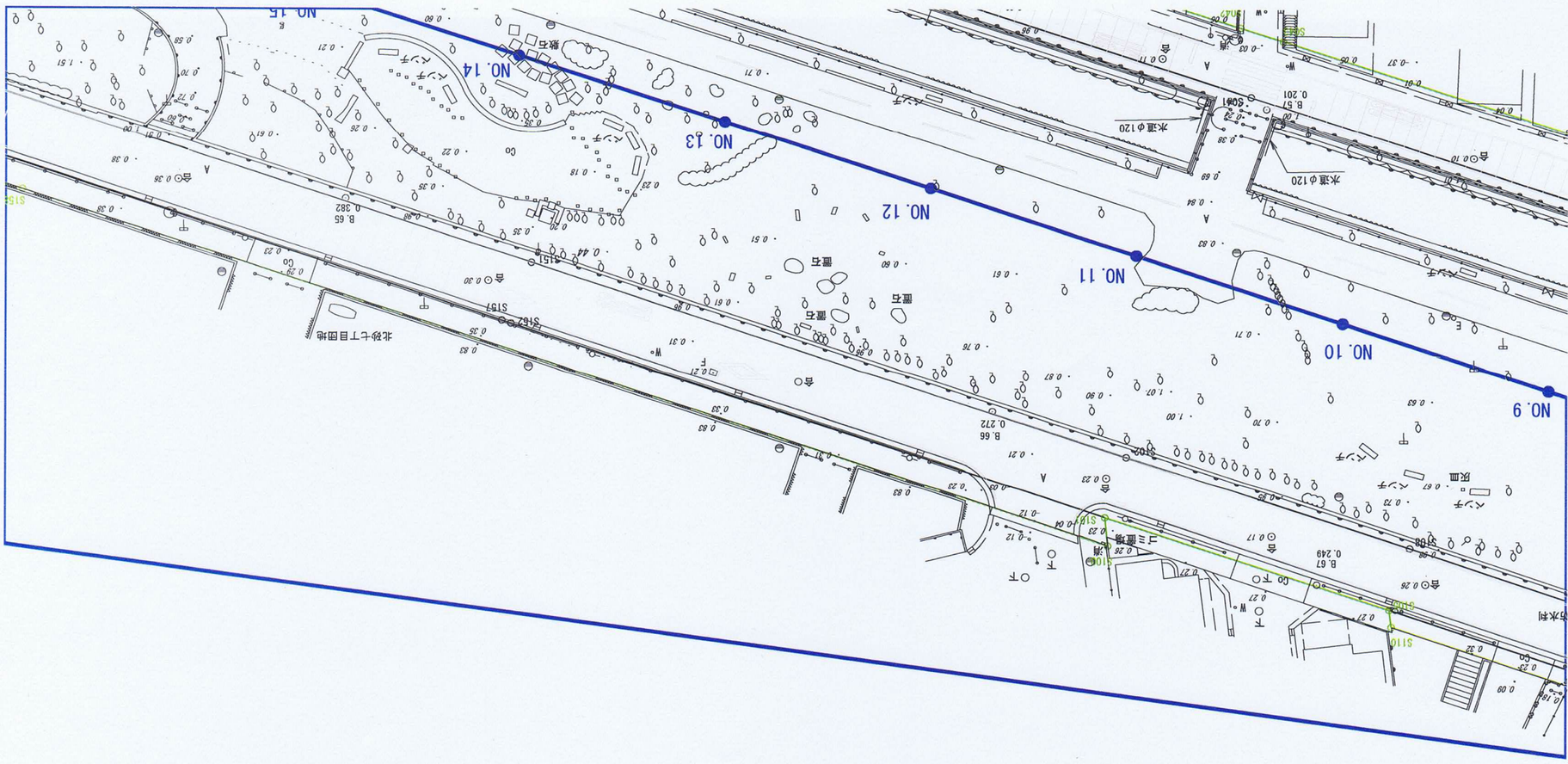
NO.9
NO.10
NO.11
NO.12
NO.13
NO.14
NO.15
X=-35650
X=-35700
X=-35750

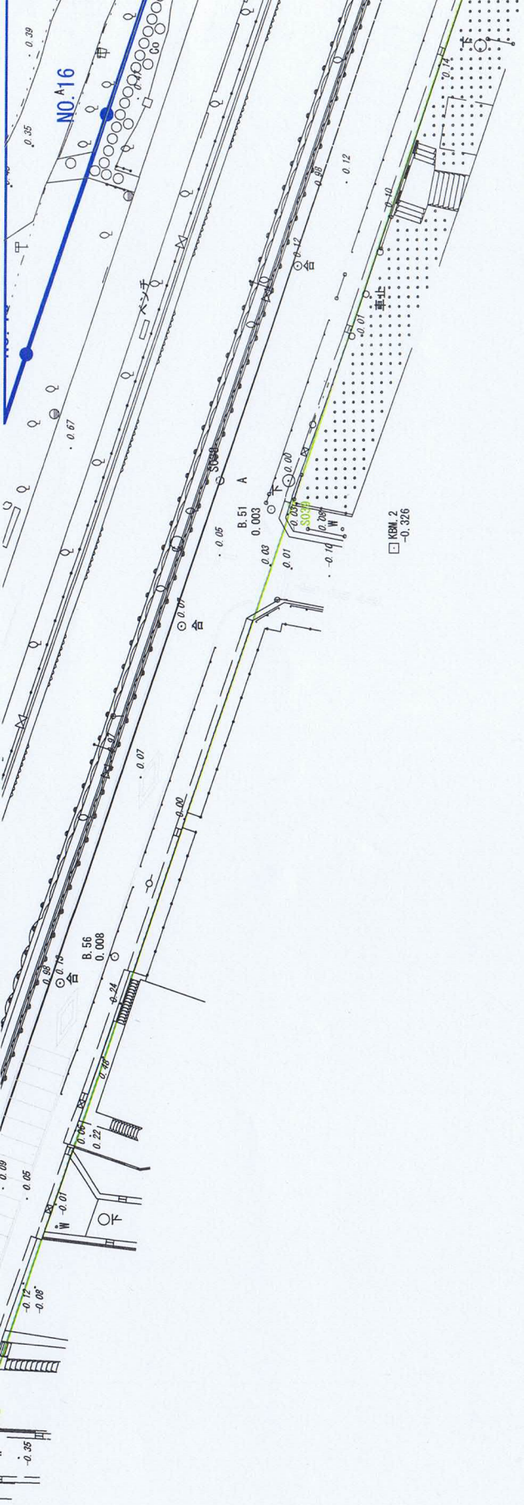

		信号機
		門扉
		建物
グレーチング		グレーチング溝
		L型側溝雨水桝
		L型側溝汚水桝
		U字側溝
		車地
		庭木
		カーブミラー
車止		車止め
		ガードレール
		石段
		階段
Co	舗装等	コンクリート平板
As		アスファルト
Co		コンクリート叩
		生垣

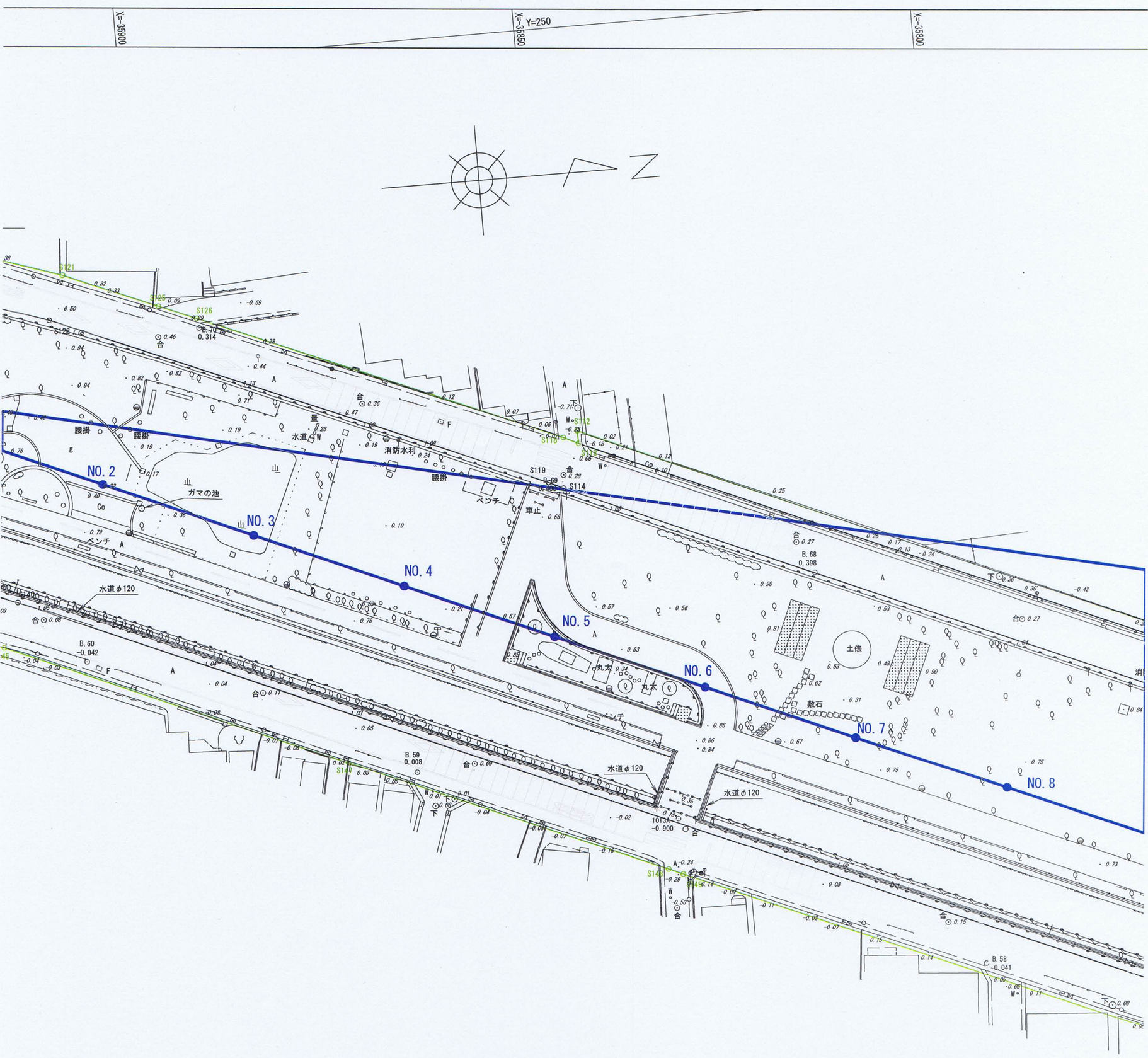
X=-35900
X=-35850
Y=250
X=-35800
N
NO. 2
NO. 3
NO. 4
NO. 5
NO. 6
NO. 7
NO. 8
腰掛
腰掛
水道
消防水利
腰掛
ガマの池
ベンチ
車止
ベンチ
水道φ120
丸太
丸太
ベンチ
敷石
土俵
水道φ120
水道φ120
S121
S125
S126
S119
S114
S112
S118
S113
S140
S149
B. 10
0. 314
B. 69
0. 306
B. 68
0. 398
B. 60
-0. 042
B. 59
0. 008
1013A
-0. 900
B. 58
-0. 041

測量年月　平成二十八年三月　測量

作業機関　大日本コンサルタント株式会社

X=-35900　X=-35850　X=-35800

現

江東区北砂六丁目

仙台堀川公

況　平　面　図

から七丁目及び東砂一丁目から四丁目

園整備詳細計画策定委託

計画機関　江東区　土木部　河川公園課

縮　尺　五百分之一

Y=400

Y=450

Y=500

X=-36000

X=-35950

水準路線図

縮尺　S=1:5000

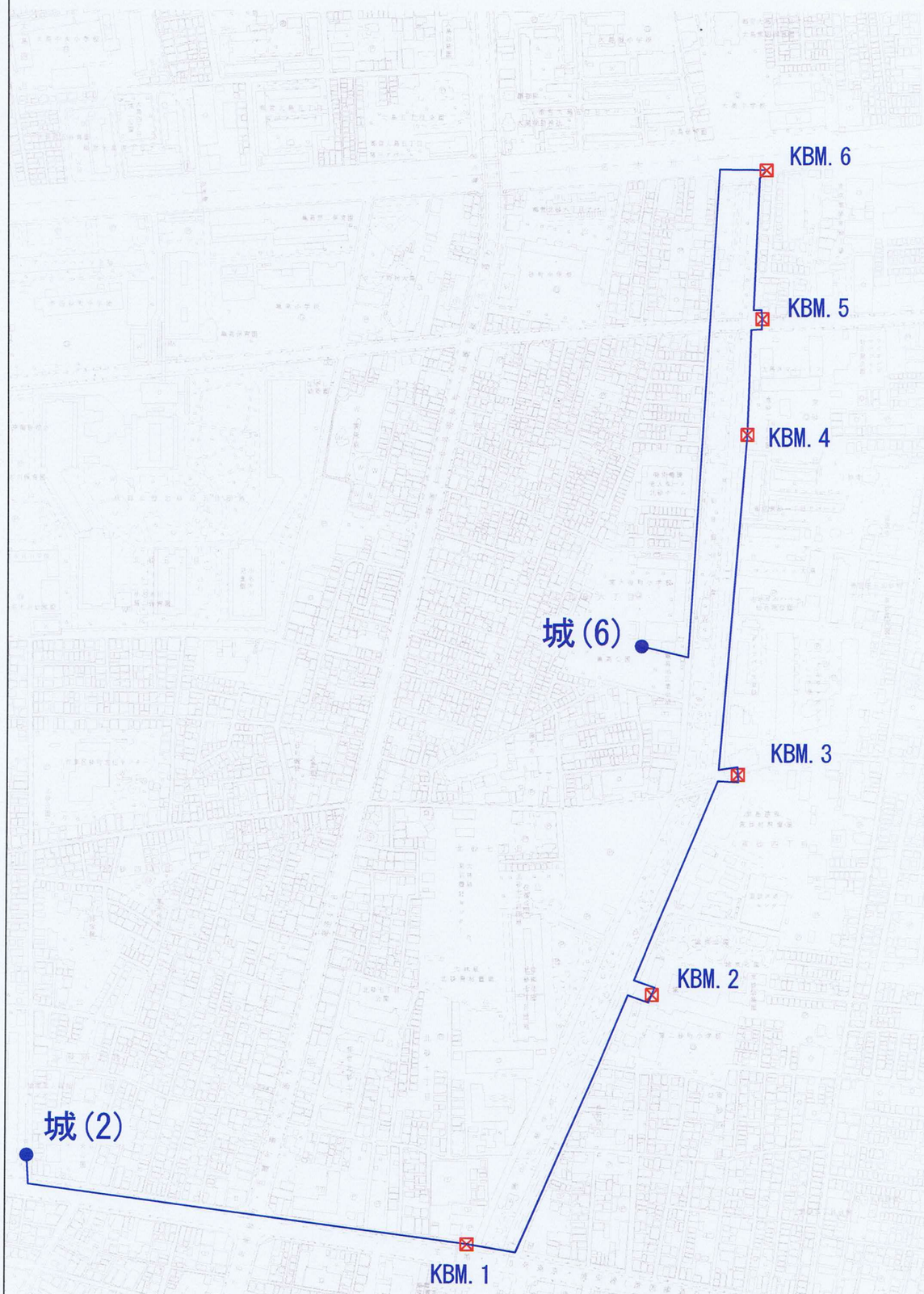

凡　例

既知点	●
新点	⊠
路線長	2.2　Km

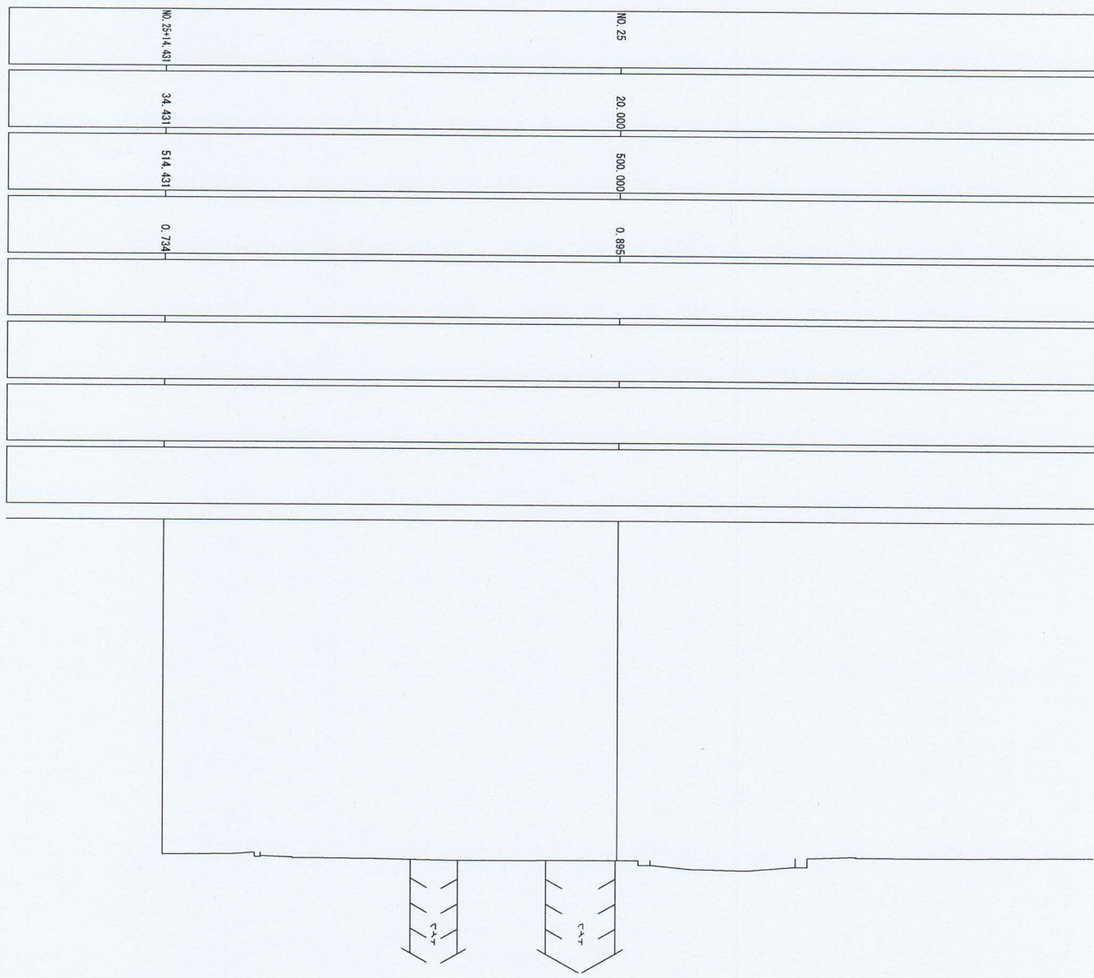

工事番号	平成２７年度　第　号				
工事名称	仙台堀川公園整備詳細計画策定業務				
工事箇所	江東区北砂六丁目から七丁目及び東砂一丁目から四丁目				
図面名称	縦断面図	縮尺	横 1:100	縦 1:100	
作成年月日	平成２７年　月				
	課長	係長	照査	設計	
					1 / 2
	江東区 土木部 河川公園課				

NO. 24
20.000
480.000
1.406
NO. 23
20.000
460.000
0.806
NO. 22
20.000
440.000
0.565


NO.21
20.000
420.000
0.606
NO.20
20.000
400.000
0.603
NO.19
20.000
380.000
0.519
鉛直

NO.18	20.000	360.000	0.946
NO.17	20.000	340.000	0.667
NO.16	20.000	320.000	0.486

NO.15	20.000	300.000	0.495
NO.14	20.000	280.000	0.601
NO.13	20.000	260.000	0.550

KBM.2
-0.326 (AP)

NO.12	20.000	240.000	0.647
NO.11	20.000	220.000	0.664
NO.10	20.000	200.000	0.648

NO. 9	NO. 8	NO. 7
20.000	20.000	20.000
180.000	160.000	140.000
0.668	0.769	0.540

NO. 6	NO. 5
20.000	20.000
120.000	100.000
0.687	0.357



NO.4
20.000
80.000
0.211
NO.3
20.000
60.000
-0.281
NO.2
20.000
40.000
0.305
长坡斜坡

縦断図

江東区北砂六丁目から七丁目及び東砂一丁目から四丁目

仙台堀川公園整備詳細計画策定委託

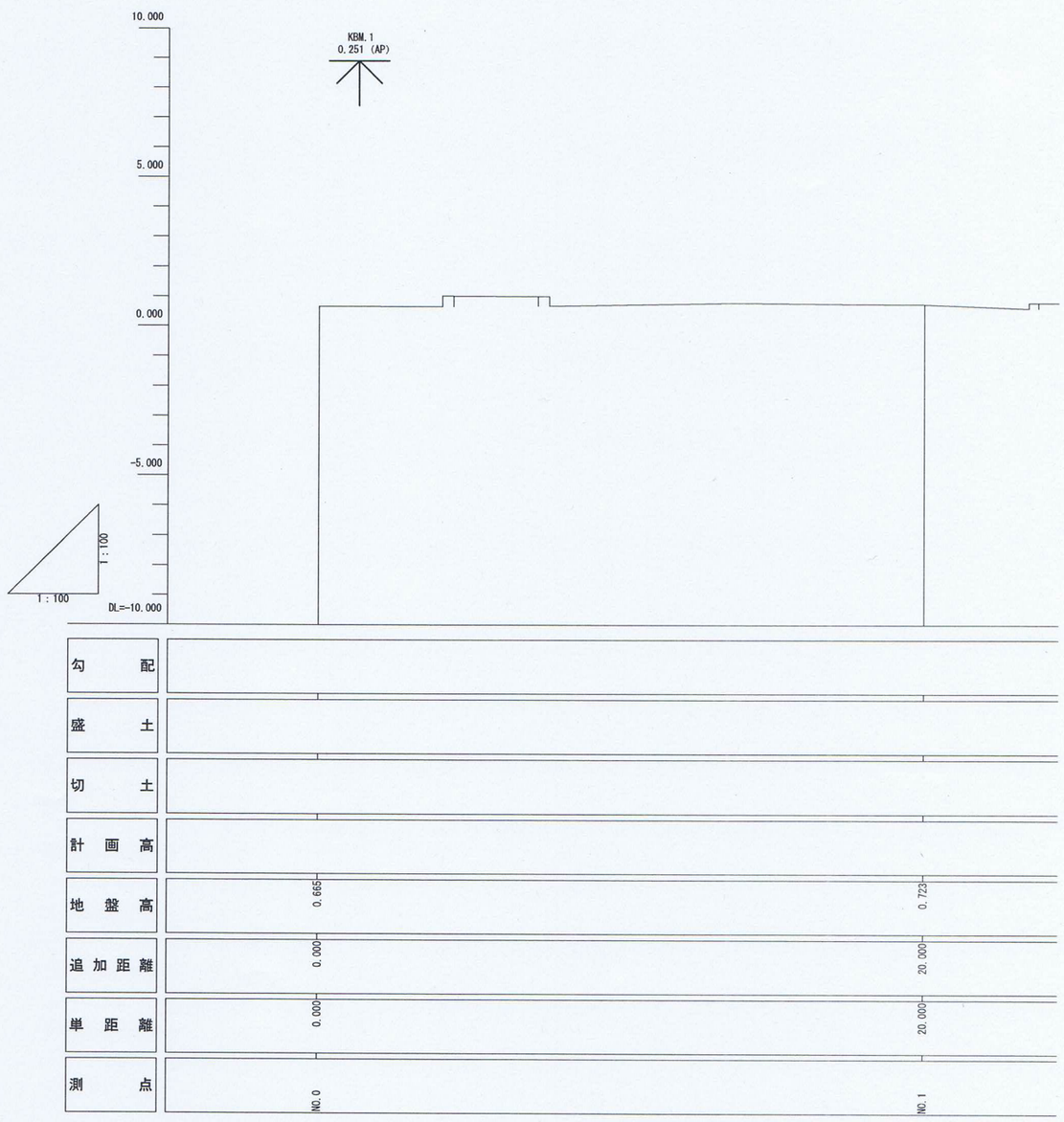

工事番号	平成２７年度　第　　号		
工事名	金谷堀川公園整備事業細部設計業務委託		
工事箇所	江東区北砂六丁目から七丁目及び東砂一丁目から四丁目		
図面名称	縦断面図	縮尺	横 1：100 縦 1：100
作成年月日	平成２７年　　月		
課長 係長	係長	担当	設計
			2 / 2
江東区 土木部 河川公園課			

NO.55
20.000
1100.000
1.571
NO.54
20.000
1080.000
1.363
NO.53
20.000
1060.000
1.485
河床
堤防


NO.52
20.000
1040.000
0.442
NO.51
20.000
1020.000
0.402
NO.50
5.299
1000.000
-0.094
KEM.5
-0.062 (AP)

NO.49+14.701	11.910	994.701	-0.280
NO.49+2.791	2.791	982.791	-0.265
NO.49	20.000	980.000	0.324
NO.48	20.000	960.000	0.710
NO.47	20.000	940.000	1.031

NO.46	NO.45	NO.44
20.000	20.000	20.000
920.000	900.000	880.000
0.834	1.102	0.257

KBM.4
0.120 (AP)

NO.43	NO.42	
20.000	20.000	
860.000	840.000	
1.022	0.495	

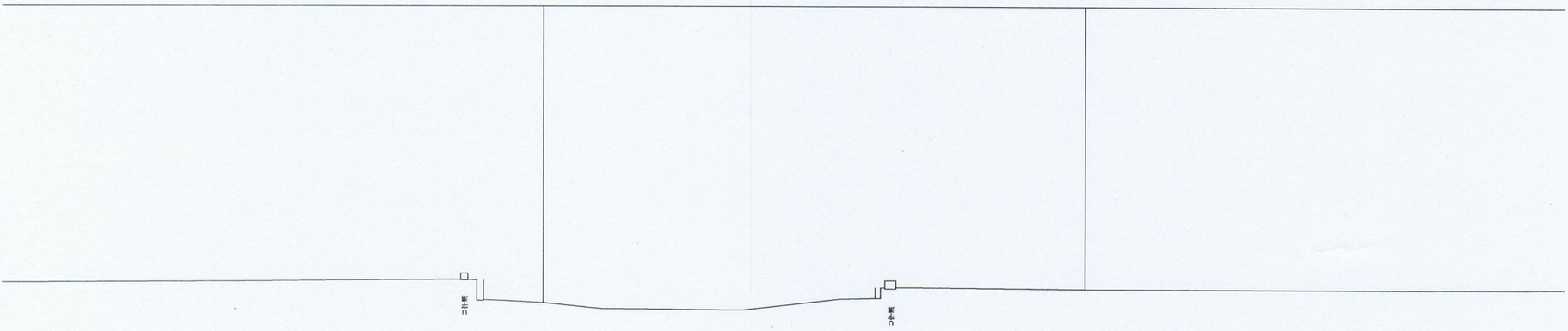

NO. 41	20.000	820.000	0.480
NO. 40	20.000	800.000	0.849
NO. 39	20.000	780.000	1.123

ニ形鋼

NO.38	20.000	760.000	0.251
NO.37	20.000	740.000	0.250
NO.36	20.000	720.000	0.928

NO. 35	20.000	700.000	0.227
NO. 34	20.000	680.000	-0.127
NO. 33	20.000	680.000	0.234

U字溝
0.853
600.000
20.000
NO.30
0.189
620.000
20.000
NO.31
0.212
640.000
20.000
NO.32

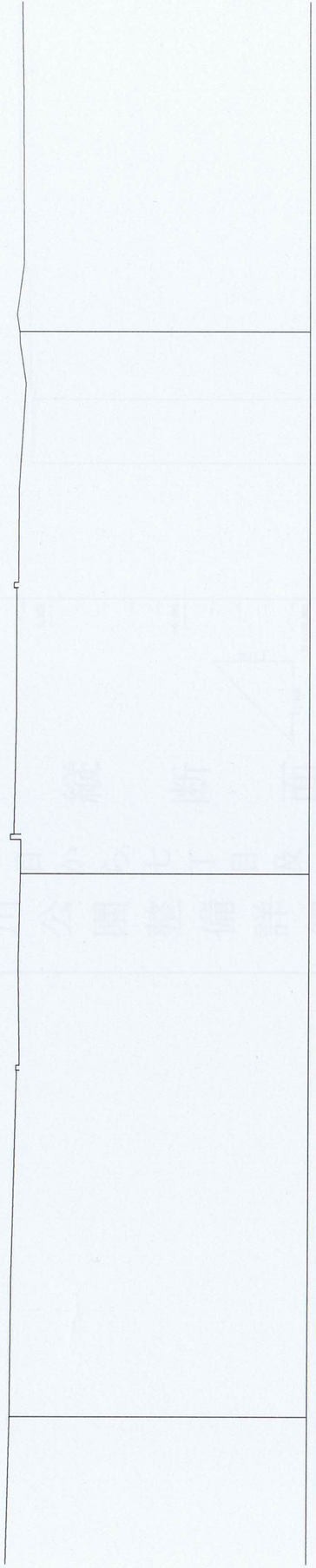

| | | |

No. 1

GH=0.723
FH=

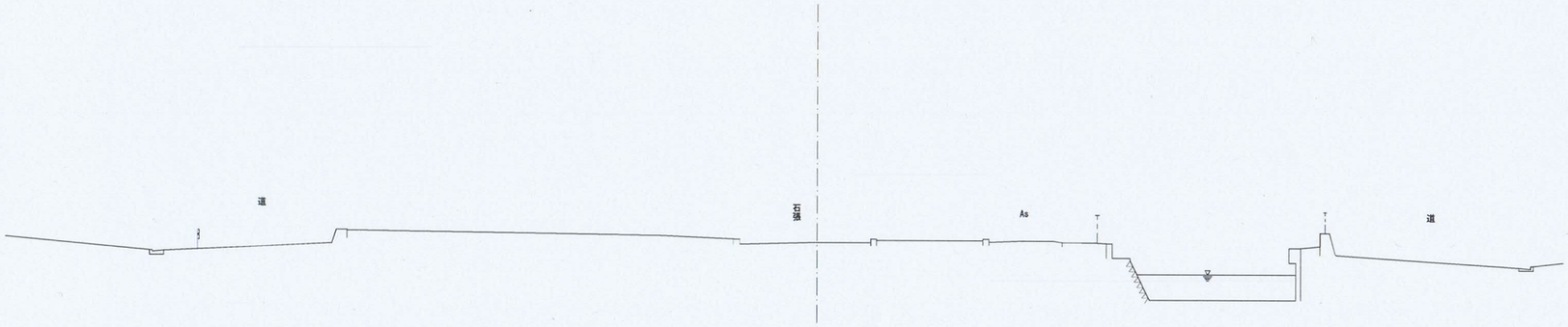

DL=-3.00

No. 0

GH=0.665
FH=

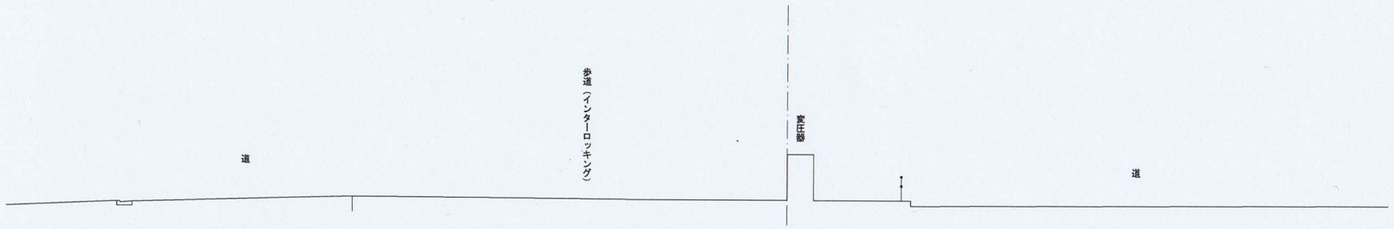

DL=-3.00

工事番号	平成２７年度　第　号				
工事件名	仙台堀川公園整備詳細計画策定委託				
工事箇所	江東区北砂六丁目から七丁目及び東砂一丁目から四丁目				
図面名称	横断面図		縮尺	1：100	
作成年月日	平成２７年　月				
課長	係長	照査	設計	1 / 32	
江東区 土木部 河川公園課					

No. 3

GH=(-0.281 池の中)
FH=

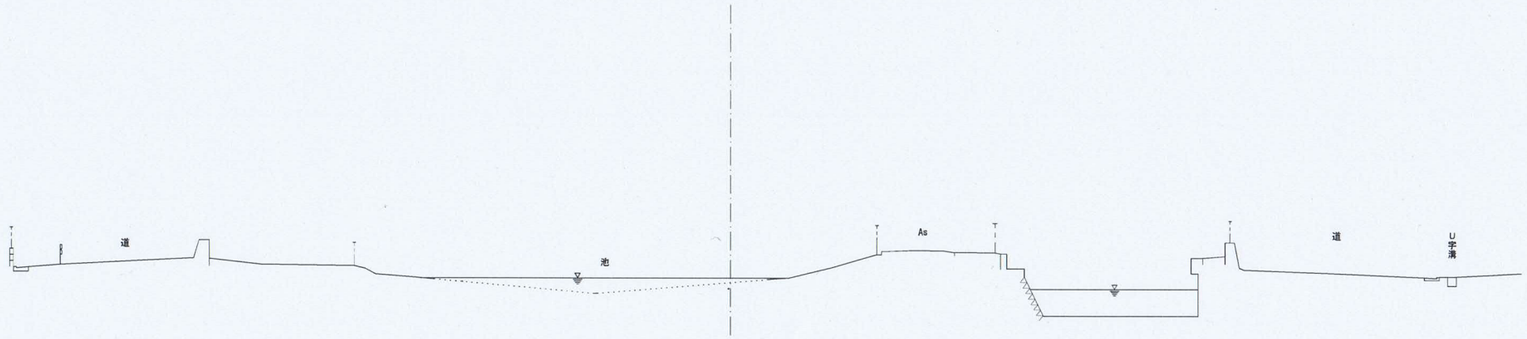

DL=-3.00

No. 2

GH=0.305
FH=

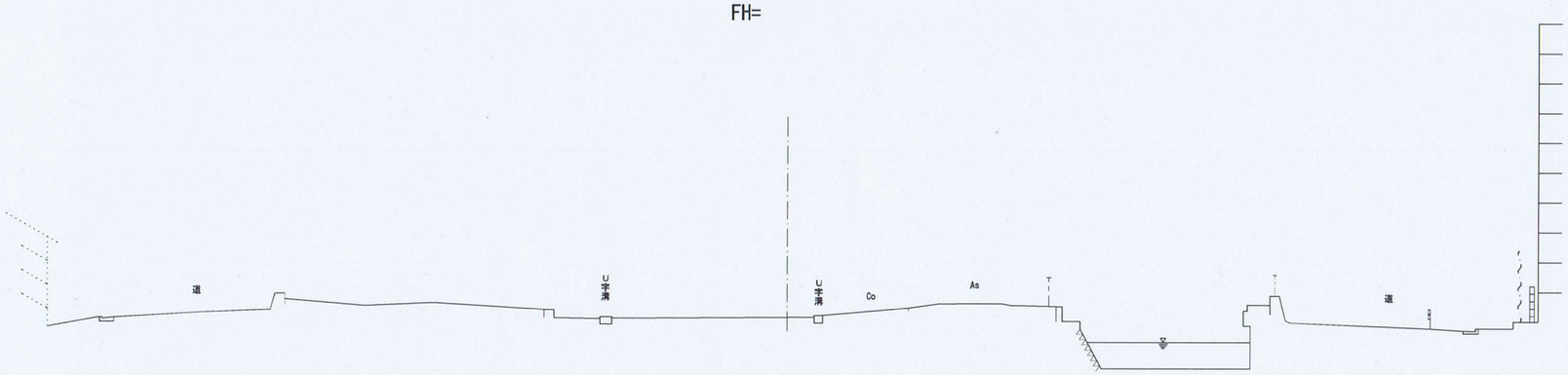

DL=-3.00

工事番号	平成２７年度　第　号		
工事件名	仙台堀川公園整備詳細計画策定委託		
工事箇所	江東区北砂六丁目から七丁目及び東砂一丁目から四丁目		
図面名称	横断面図	縮尺	1：100
作成年月日	平成２７年　月		

課長	係長	照査	設計

2 / 32

江東区 土木部 河川公園課

No. 5

GH=0.357
FH=

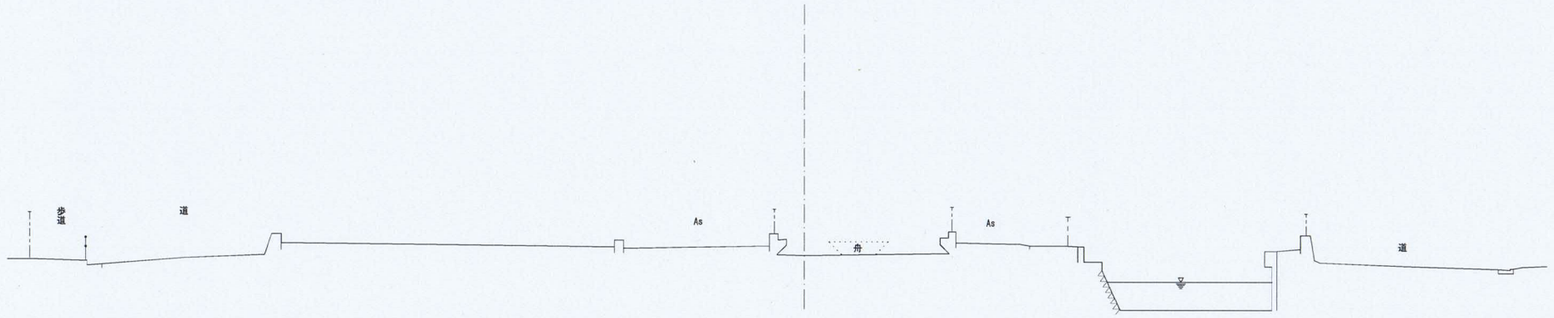

DL=-3.00

No. 4

GH=0.211
FH=

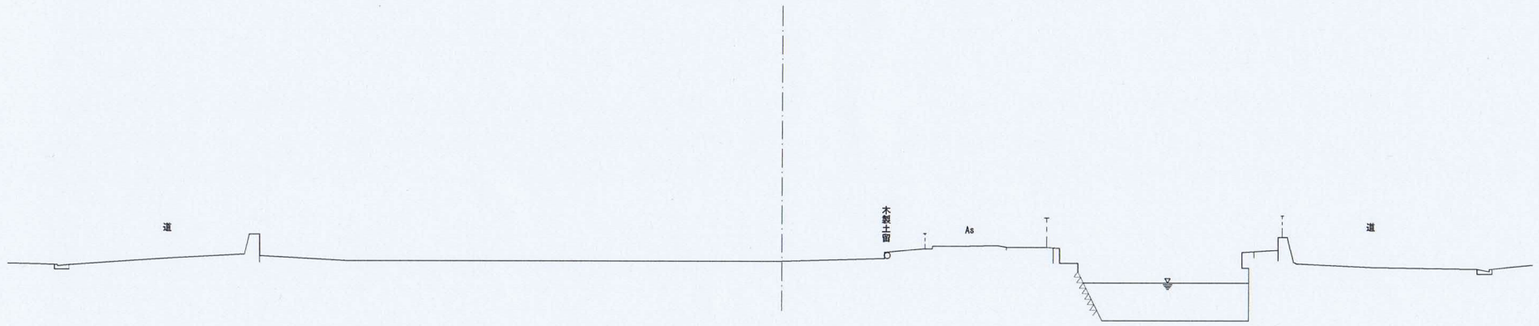

DL=-3.00

工事番号	平成２７年度　第　号				
工事件名	仙台堀川公園整備詳細計画策定委託				
工事箇所	江東区北砂六丁目から七丁目及び東砂一丁目から四丁目				
図面名称	横断面図		縮尺	1：100	
作成年月日	平成２７年　月				
課長	係長	照査	設計	3 / 32	
江東区 土木部 河川公園課					

No. 7

GH=0.540
FH=

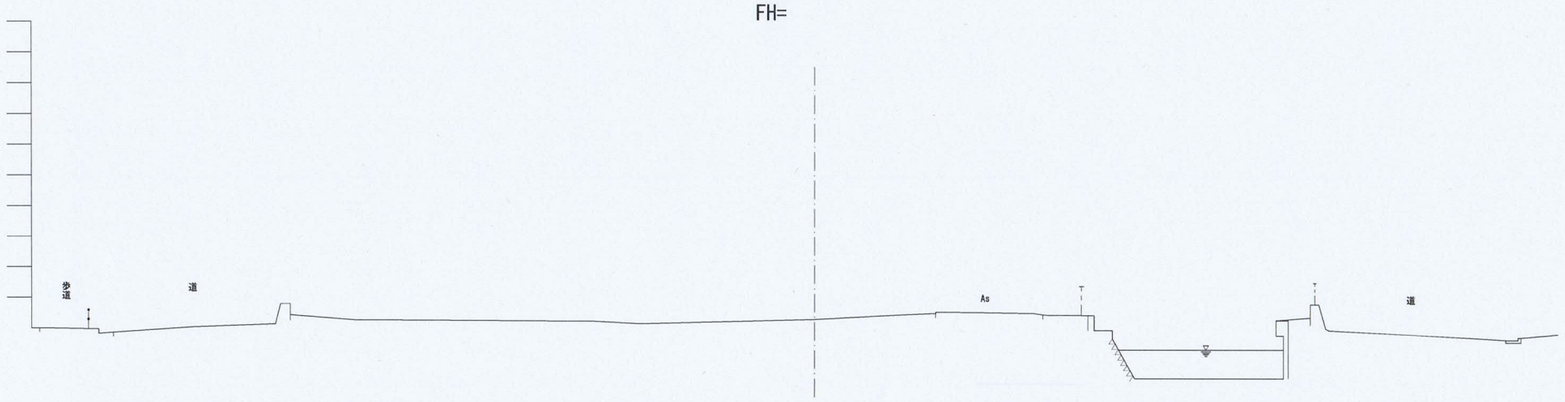

DL=-3.00

No. 6

GH=0.687
FH=

DL=-3.00

工事番号	平成２７年度　第　号				
工事件名	仙台堀川公園整備詳細計画策定委託				
工事箇所	江東区北砂六丁目から七丁目及び東砂一丁目から四丁目				
図面名称	横断面図		縮尺	1：100	
作成年月日	平成２７年　月				
課長	係長	照査	設計	4 / 32	
江東区 土木部 河川公園課					

No. 9

GH=0.668
FH=

DL=-3.00

No. 8

GH=0.769
FH=

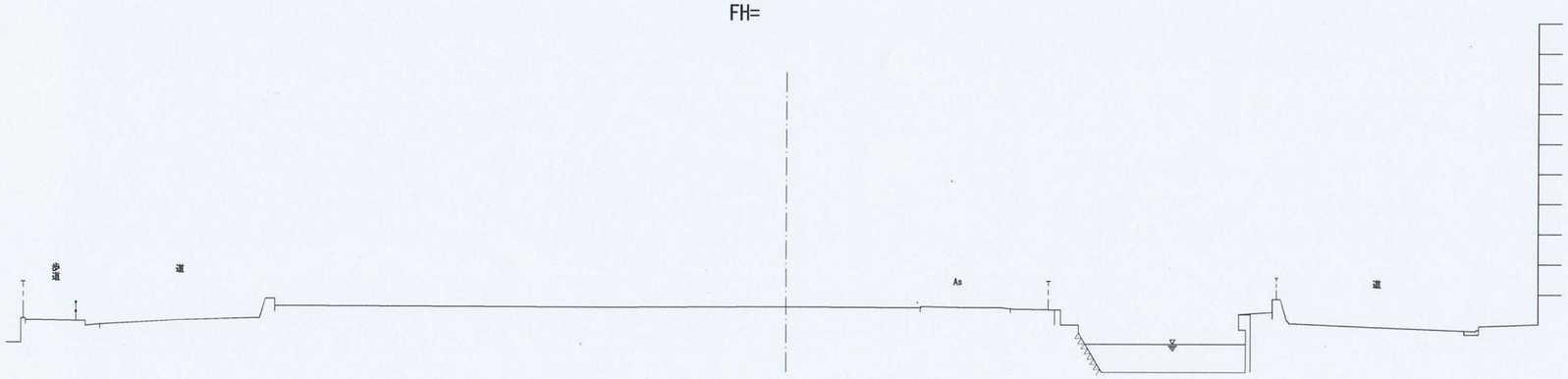

DL=-3.00

工事番号	平成２７年度　第　号				
工事件名	仙台堀川公園整備詳細計画策定委託				
工事箇所	江東区北砂六丁目から七丁目及び東砂一丁目から四丁目				
図面名称	横断面図		縮尺	1：100	
作成年月日	平成２７年　月				
課長	係長	照査	設計	5 / 32	
江東区 土木部 河川公園課					

No. 11

GH=0.664
FH=

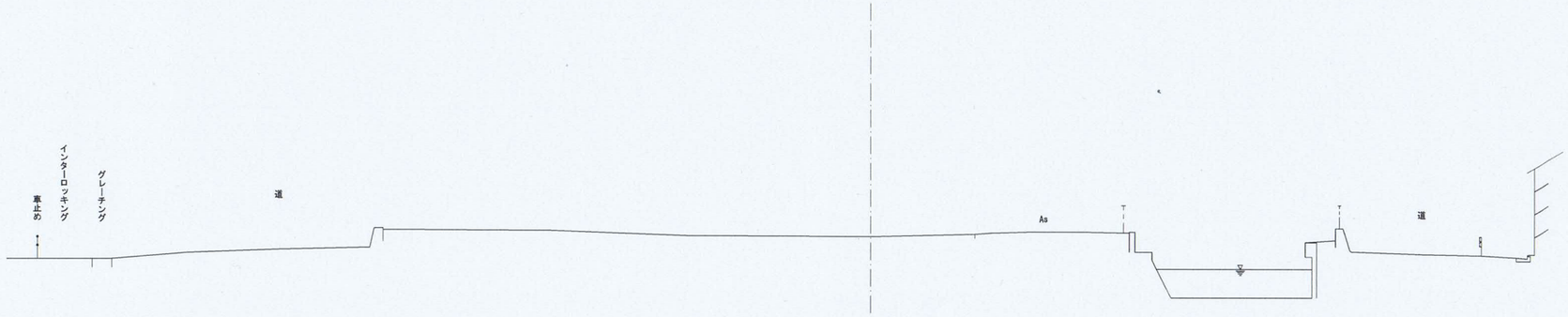

DL=-3.00

No. 10

GH=0.648
FH=

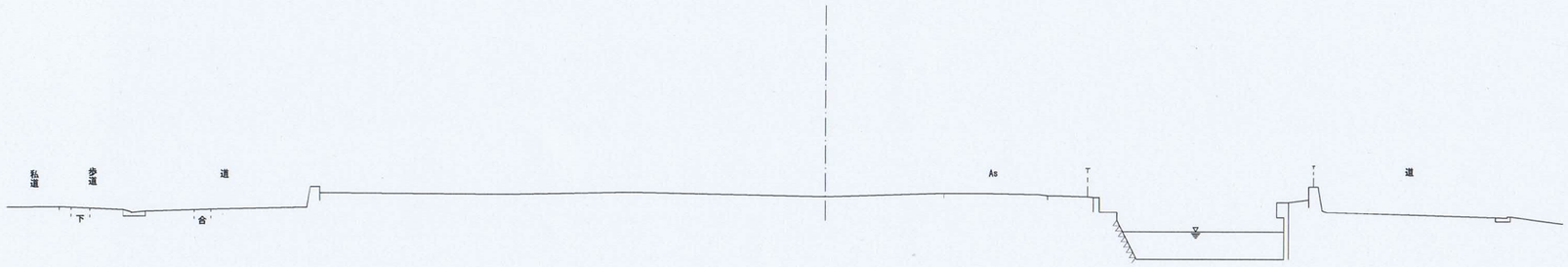

DL=-3.00

工事番号	平成２７年度　第　号				
工事件名	仙台堀川公園整備詳細計画策定委託				
工事箇所	江東区北砂六丁目から七丁目及び東砂一丁目から四丁目				
図面名称	横断面図	縮尺	1：100		
作成年月日	平成２７年　月				
課長	係長	照査	設計	6 / 32	
江東区 土木部 河川公園課					

No. 13

GH=0.550
FH=

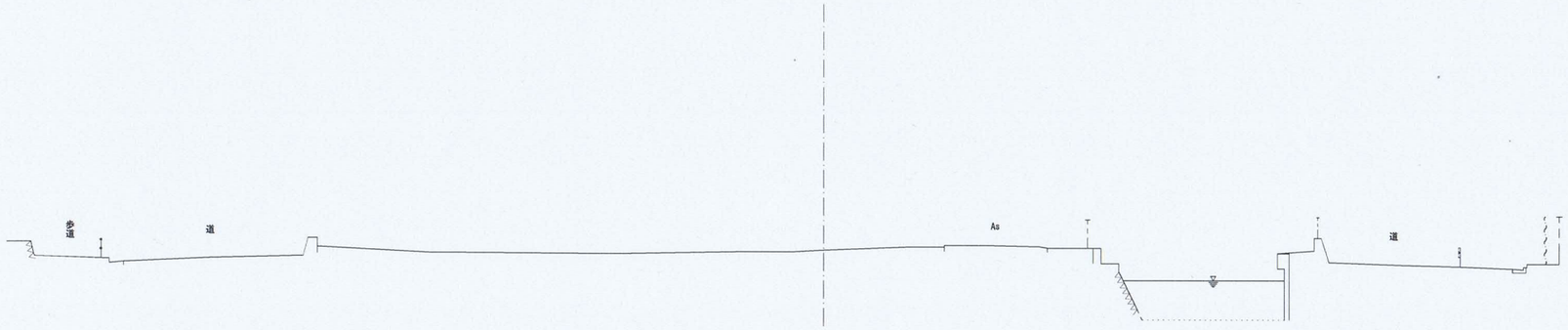

DL=-3.00

No. 12

GH=0.647
FH=

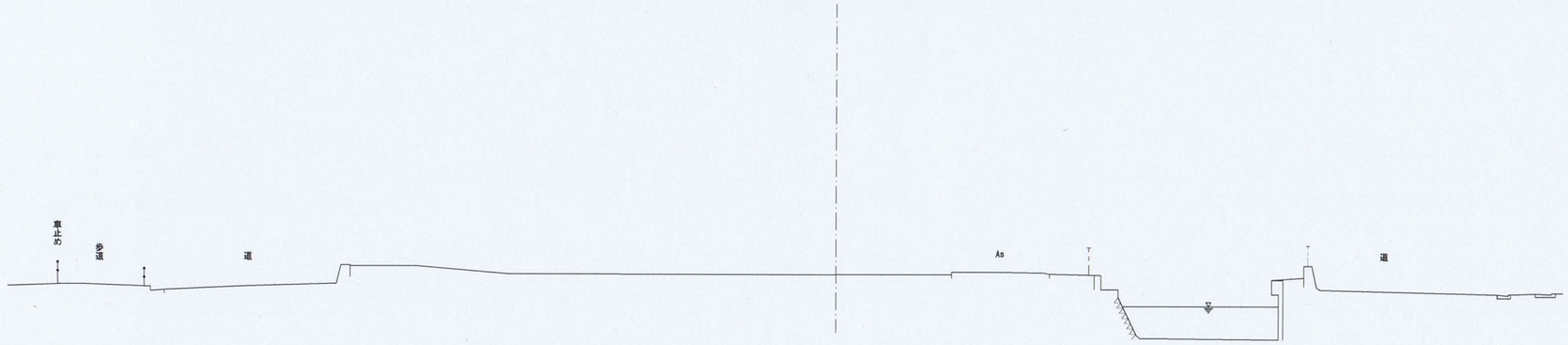

DL=-3.00

工事番号	平成２７年度　第　号				
工事件名	仙台堀川公園整備詳細計画策定委託				
工事箇所	江東区北砂六丁目から七丁目及び東砂一丁目から四丁目				
図面名称	横断面図		縮尺	1：100	
作成年月日	平成２７年　月				
課長	係長	照査	設計	7 / 32	
江東区 土木部 河川公園課					

No. 15

GH=0.495
FH=



DL=-3.00

No. 14

GH=0.601
FH=

DL=-3.00

工事番号	平成２７年度　第　号				
工事件名	仙台堀川公園整備詳細計画策定委託				
工事箇所	江東区北砂六丁目から七丁目及び東砂一丁目から四丁目				
図面名称	横断面図		縮尺	1：100	
作成年月日	平成２７年　月				
課長	係長	照査	設計	8 / 32	
江東区 土木部 河川公園課					

No. 17

GH=0.657
FH=

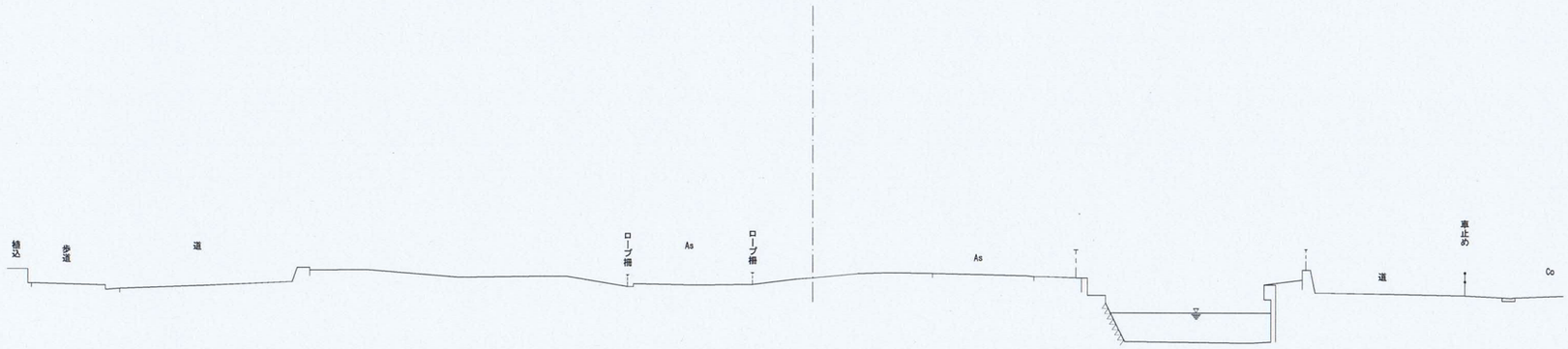

DL=-3.00

No. 16

GH=0.486
FH=

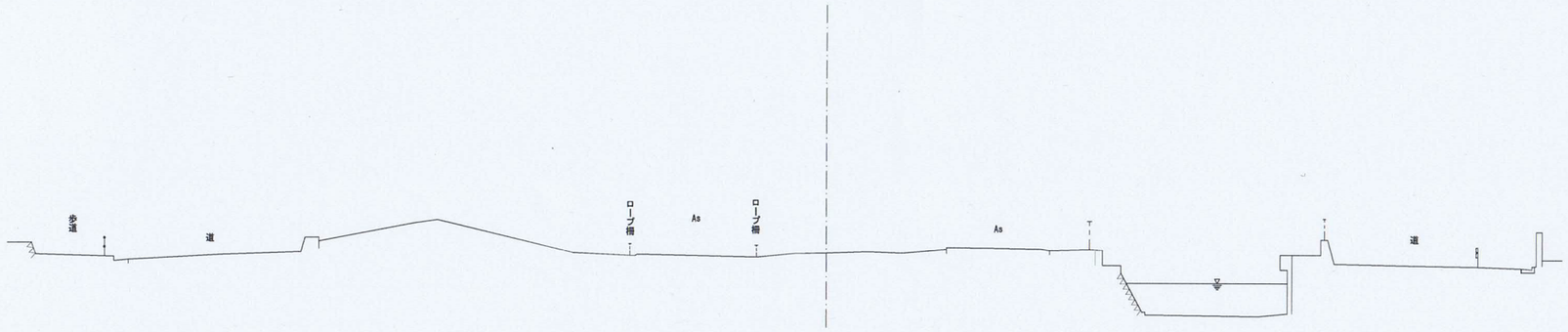

DL=-3.00

工事番号	平成２７年度　第　号				
工事件名	仙台堀川公園整備詳細計画策定委託				
工事箇所	江東区北砂六丁目から七丁目及び東砂一丁目から四丁目				
図面名称	横断面図		縮尺	1：100	
作成年月日	平成２７年　月				
課長	係長	照査	設計	9 / 32	
江東区 土木部 河川公園課					

No. 19

GH=0.519
FH=

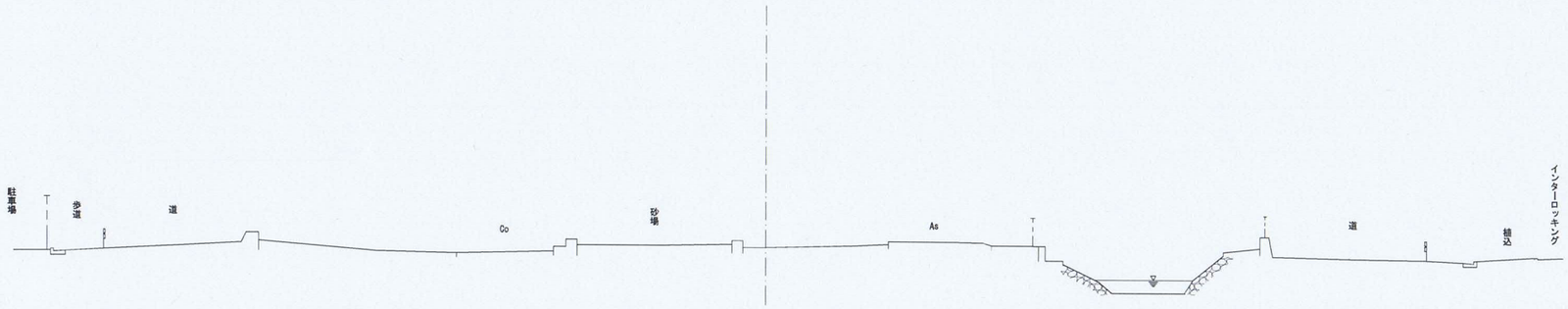

DL=-3.00

No. 18

GH=0.946
FH=

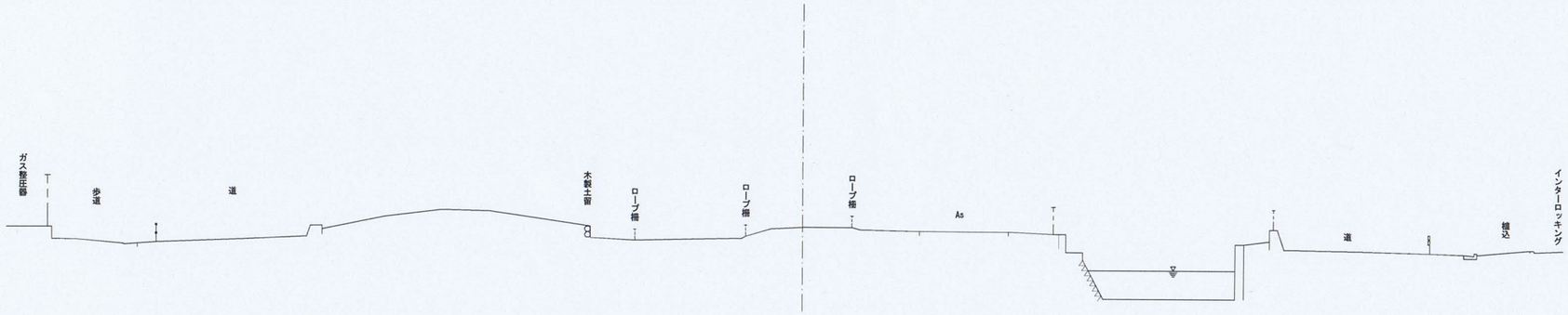

DL=-3.00

工事番号	平成２７年度　第　号		
工事件名	仙台堀川公園整備詳細計画策定委託		
工事箇所	江東区北砂六丁目から七丁目及び東砂一丁目から四丁目		
図面名称	横断面図	縮尺	1：100
作成年月日	平成２７年　月		
課長	係長	照査	設計

10 / 32

江東区 土木部 河川公園課

No. 21

GH=0.606
FH=

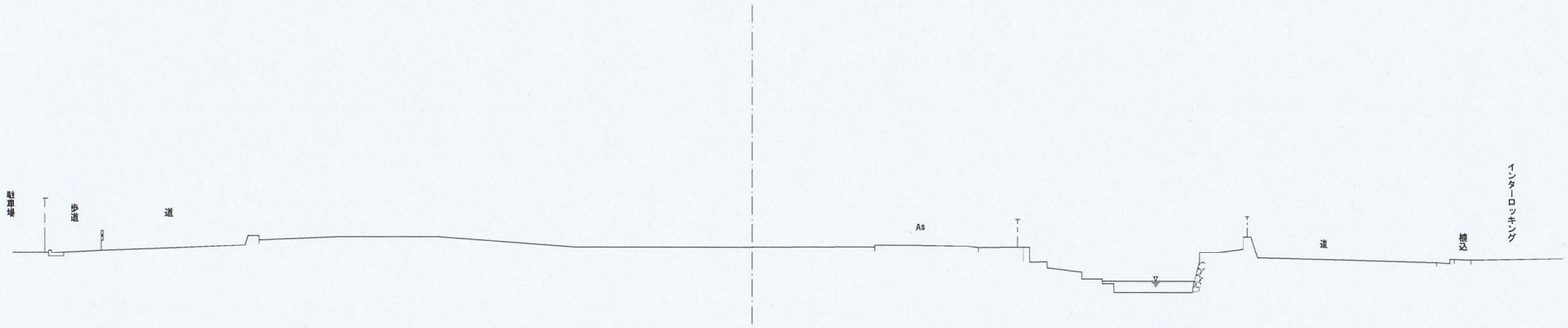

DL=-3.00

No. 20

GH=0.603
FH=

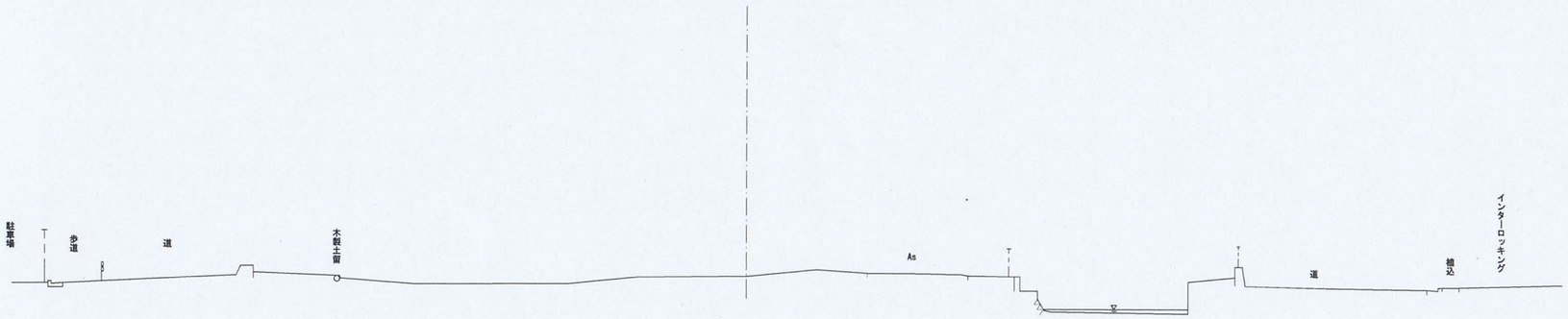

DL=-3.00

工事番号	平成２７年度　第　号				
工事件名	仙台堀川公園整備詳細計画策定委託				
工事箇所	江東区北砂六丁目から七丁目及び東砂一丁目から四丁目				
図面名称	横断面図	縮尺	1：100		
作成年月日	平成２７年　月				
課長	係長	照査	設計	11 / 32	
江東区 土木部 河川公園課					

No. 23

GH=0.806
FH=

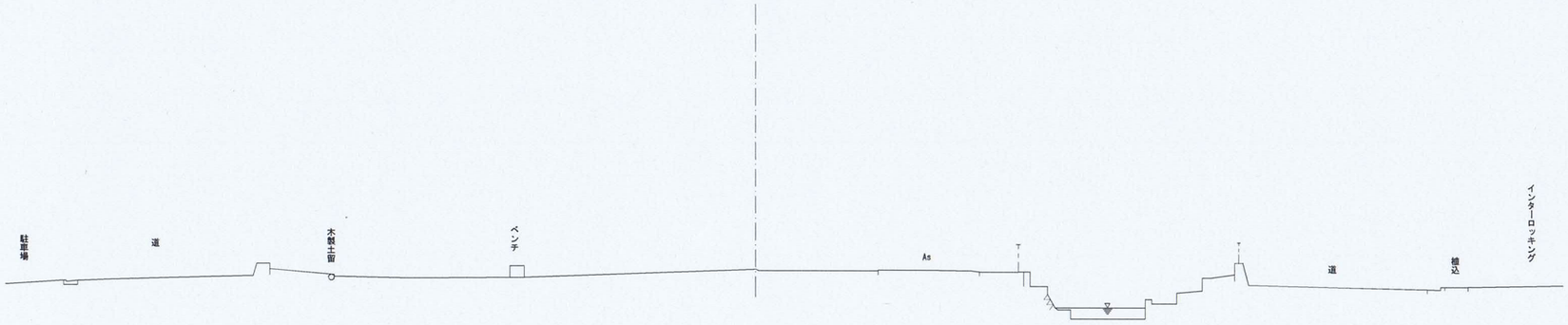

DL=-3.00

No. 22

GH=0.565
FH=

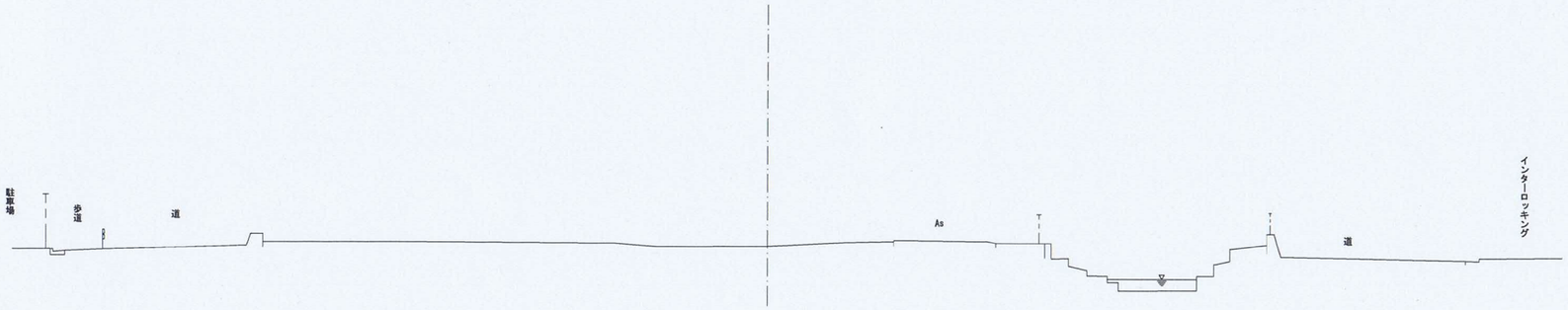

DL=-3.00

工事番号	平成２７年度　第　号				
工事件名	仙台堀川公園整備詳細計画策定委託				
工事箇所	江東区北砂六丁目から七丁目及び東砂一丁目から四丁目				
図面名称	横断面図	縮尺	1：100		
作成年月日	平成２７年　月				
課長	係長	照査	設計	12 / 32	
江東区 土木部 河川公園課					

No. 25

GH=0.895
FH=

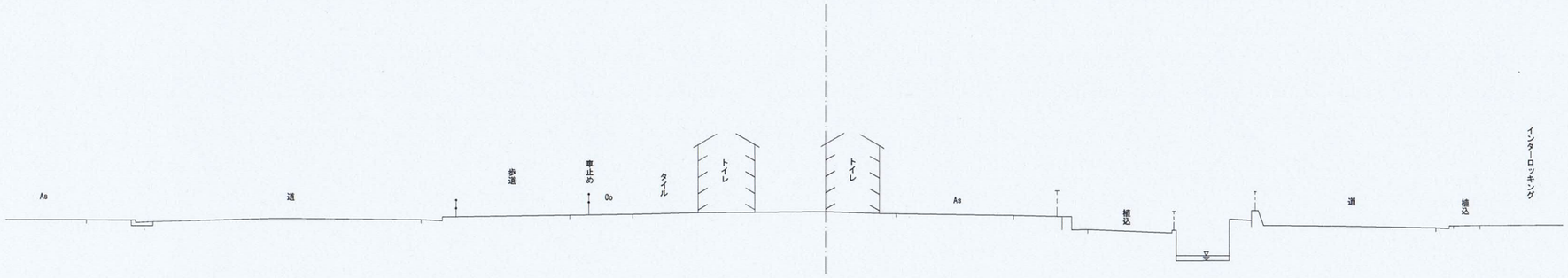

DL=-3.00

No. 24

GH=1.406
FH=

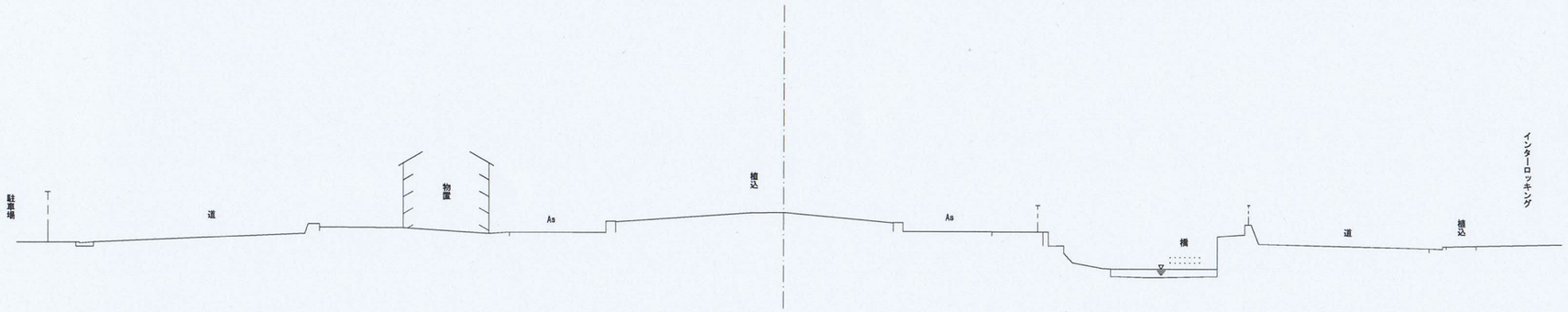

DL=-3.00

工事番号	平成２７年度　第　号				
工事件名	仙台堀川公園整備詳細計画策定委託				
工事箇所	江東区北砂六丁目から七丁目及び東砂一丁目から四丁目				
図面名称	横断面図	縮尺	1：100		
作成年月日	平成２７年　月				
課長	係長	照査	設計	13 / 32	
江東区 土木部 河川公園課					

No. 25+14.431

GH=0.734

FH=

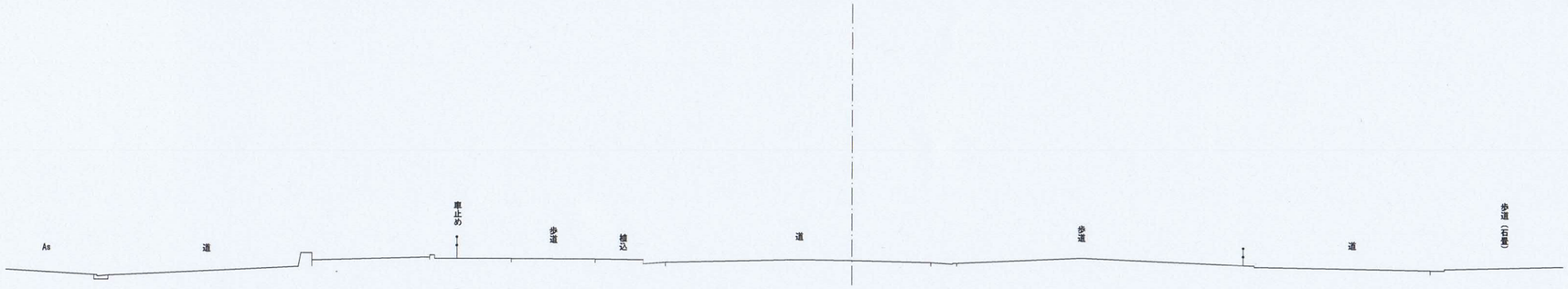

DL=-3.00

工事番号	平成２７年度　第　号				
工事件名	仙台堀川公園整備詳細計画策定委託				
工事箇所	江東区北砂六丁目から七丁目及び東砂一丁目から四丁目				
図面名称	横断面図			縮尺	1：100
作成年月日	平成２７年　月				
課長	係長	照査	設計	14 / 32	
江東区 土木部 河川公園課					

No. 26

GH=0.638
FH=

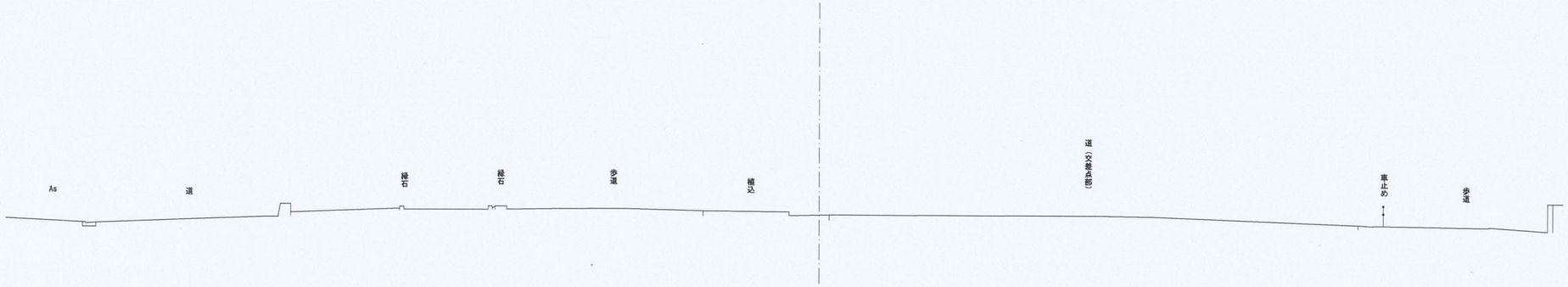

DL=-3.00

No. 26-2.357

GH=0.702
FH=

DL=-3.00

工事番号	平成２７年度　第　号		
工事件名	仙台堀川公園整備詳細計画策定委託		
工事箇所	江東区北砂六丁目から七丁目及び東砂一丁目から四丁目		
図面名称	横断面図	縮尺	1：100
作成年月日	平成２７年　月		

課長	係長	照査	設計

江東区 土木部 河川公園課

15 / 32

No. 28

GH=0.711
FH=

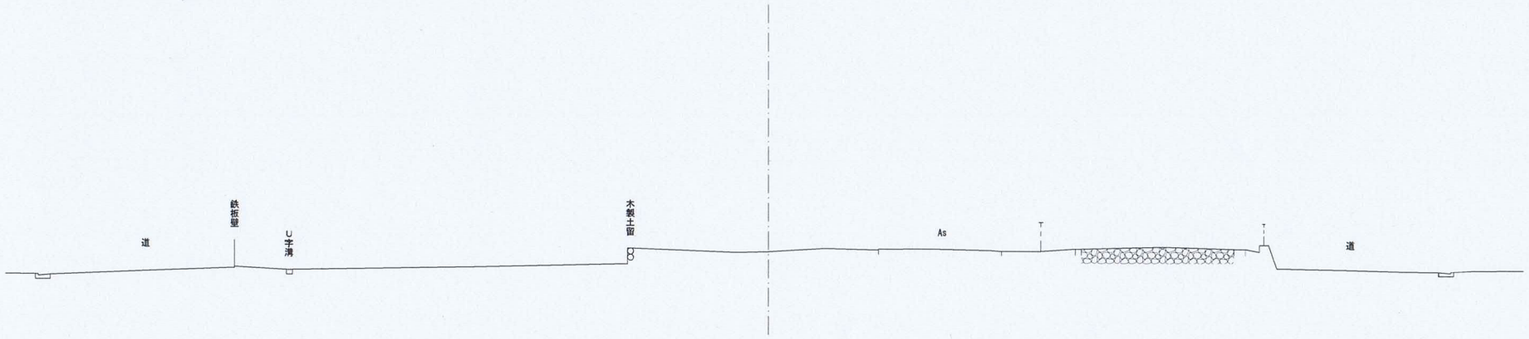

DL=-3.00

No. 27

GH=1.038
FH=

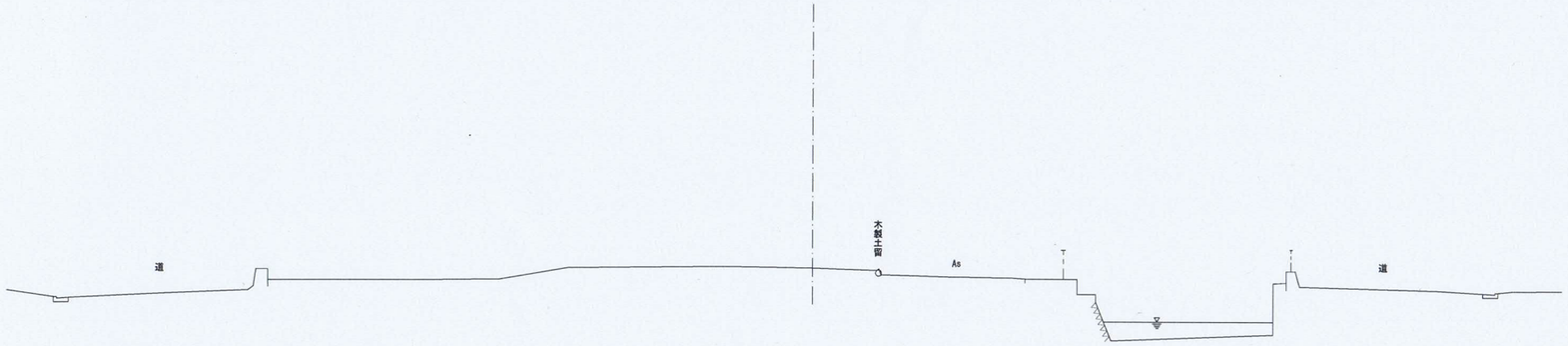

DL=-3.00

工事番号	平成２７年度　第　号				
工事件名	仙台堀川公園整備詳細計画策定委託				
工事箇所	江東区北砂六丁目から七丁目及び東砂一丁目から四丁目				
図面名称	横断面図		縮尺	1：100	
作成年月日	平成２７年　月				
課長	係長	照査	設計	16 / 32	
江東区 土木部 河川公園課					

No. 30

GH=0.853
FH=

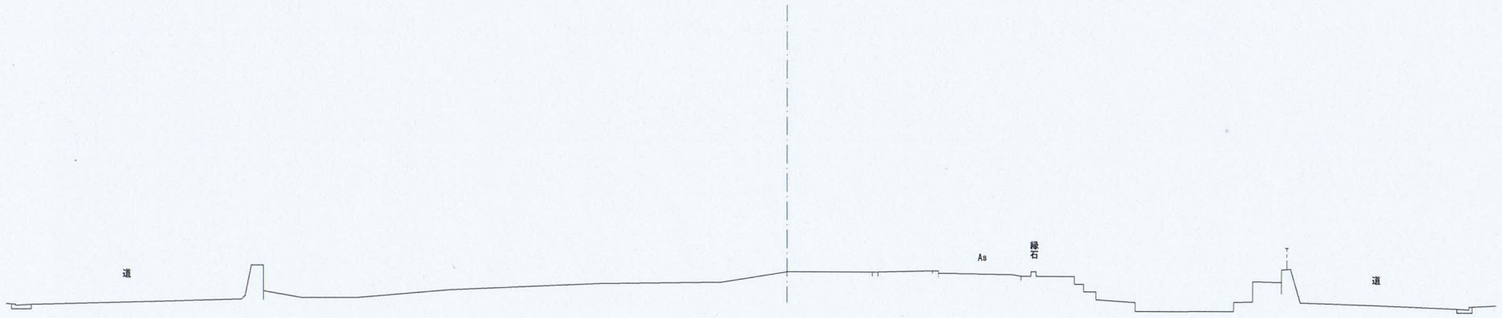

DL=-3.00

No. 29

GH=0.781
FH=

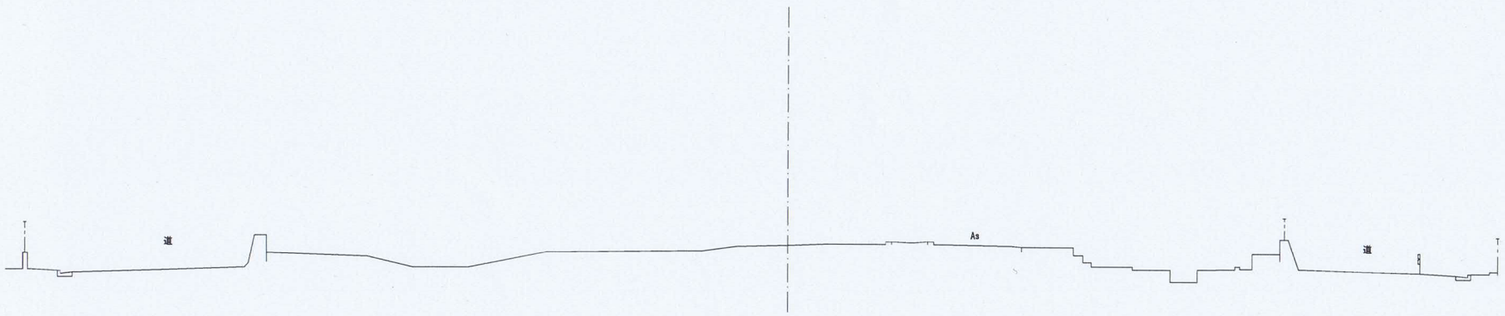

DL=-3.00

工事番号	平成２７年度　第　号				
工事件名	仙台堀川公園整備詳細計画策定委託				
工事箇所	江東区北砂六丁目から七丁目及び東砂一丁目から四丁目				
図面名称	横断面図		縮尺	1：100	
作成年月日	平成２７年　月				
課長	係長	照査	設計	17 / 32	
江東区 土木部 河川公園課					

No. 32

GH=0.212
FH=

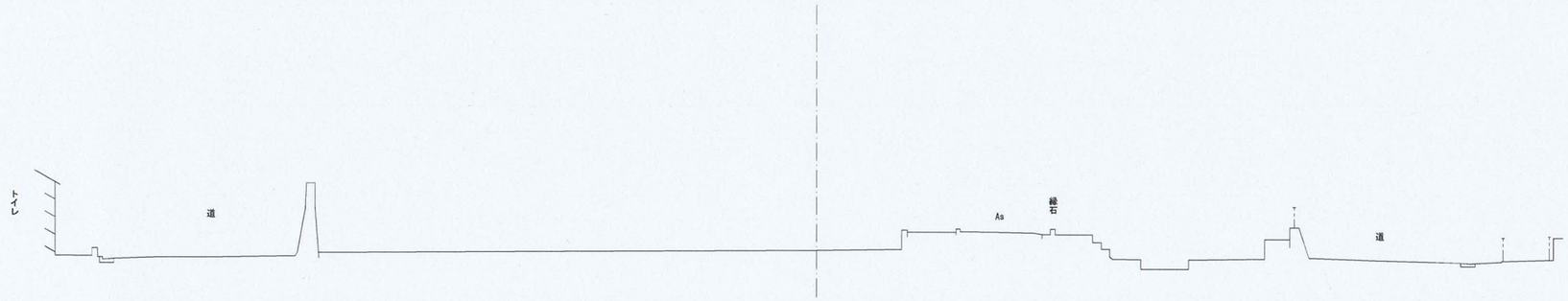

DL=-3.00

No. 31

GH=0.189
FH=

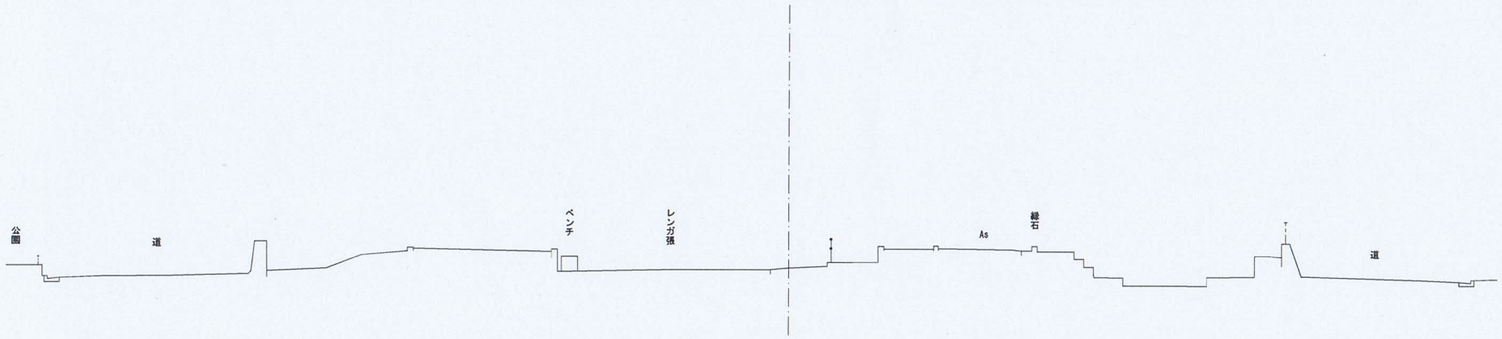

DL=-3.00

工事番号	平成２７年度　第　号				
工事件名	仙台堀川公園整備詳細計画策定委託				
工事箇所	江東区北砂六丁目から七丁目及び東砂一丁目から四丁目				
図面名称	横断面図	縮尺	1：100		
作成年月日	平成２７年　月				
課長	係長	照査	設計	18 / 32	
江東区 土木部 河川公園課					

No. 34

GH=-0.127
FH=

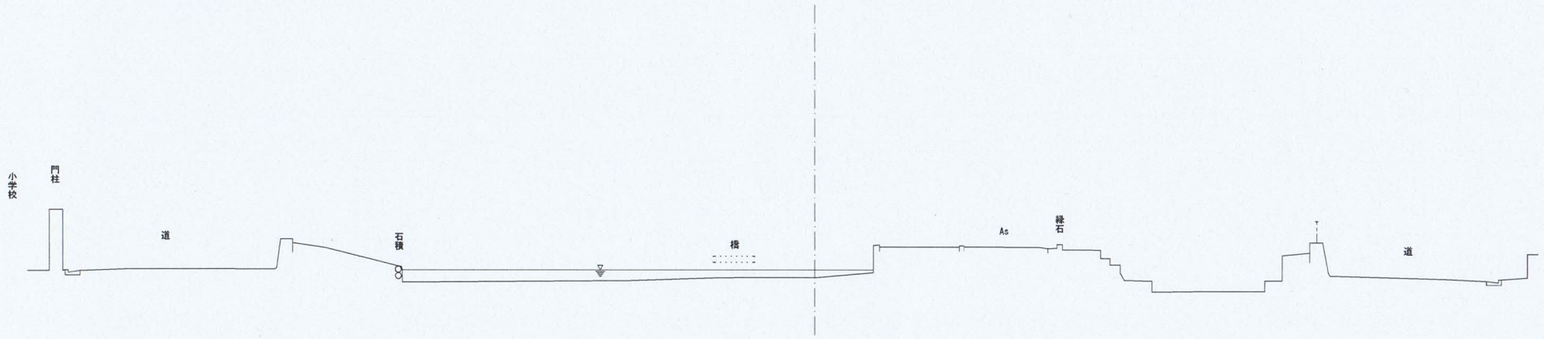

DL=-3.00

No. 33

GH=0.234
FH=

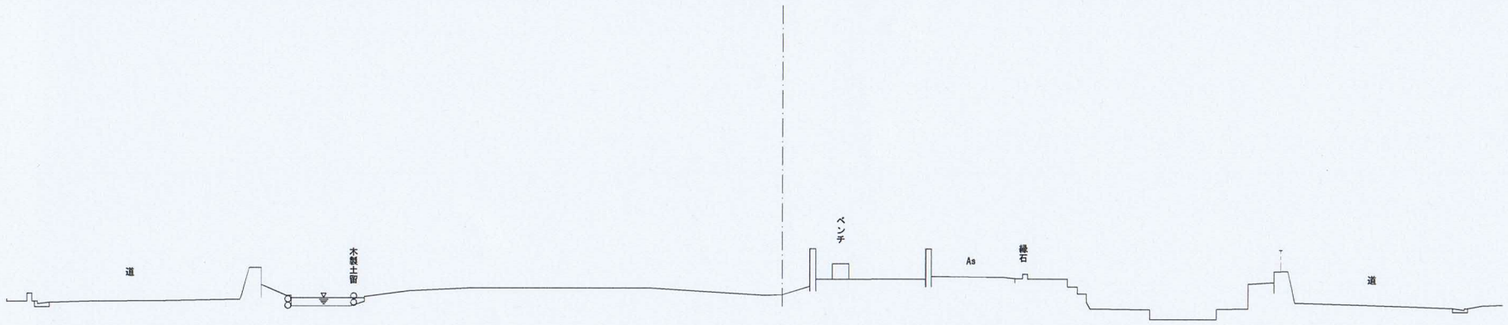

DL=-3.00

工事番号	平成２７年度　第　号				
工事件名	仙台堀川公園整備詳細計画策定委託				
工事箇所	江東区北砂六丁目から七丁目及び東砂一丁目から四丁目				
図面名称	横断面図			縮尺	1：100
作成年月日	平成２７年　月				
課長	係長	照査	設計	19 / 32	
江東区 土木部 河川公園課					

No. 36

GH=0.928
FH=

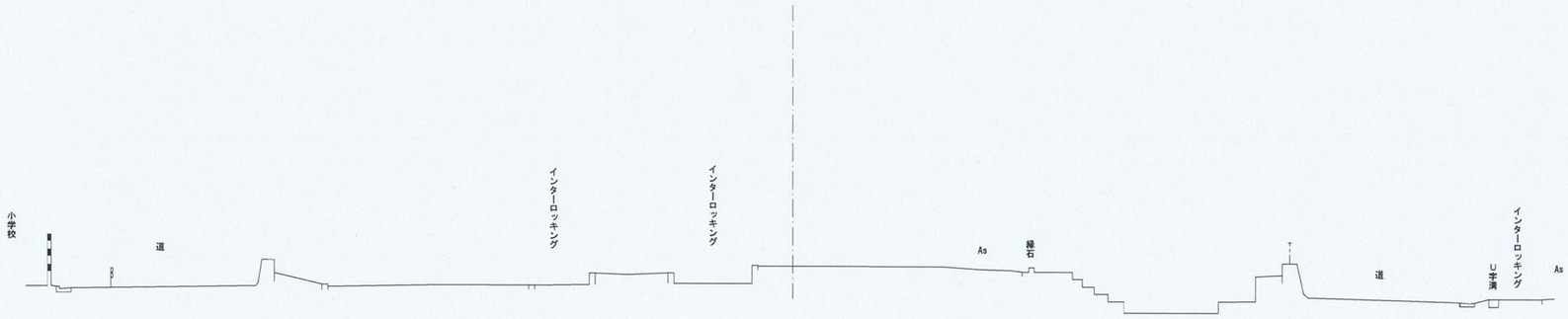

DL=-3.00

No. 35

GH=0.227
FH=

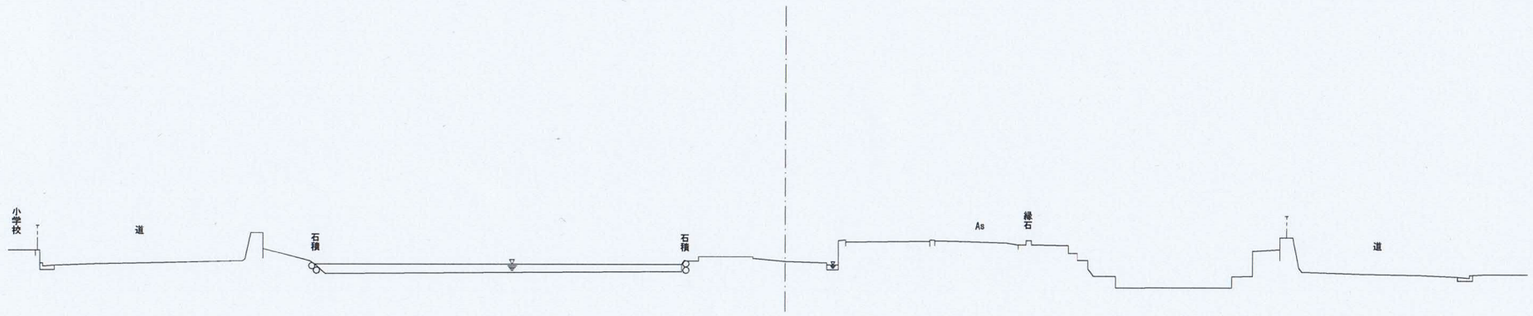

DL=-3.00

工事番号	平成２７年度　第　号				
工事件名	仙台堀川公園整備詳細計画策定委託				
工事箇所	江東区北砂六丁目から七丁目及び東砂一丁目から四丁目				
図面名称	横断面図		縮尺	1：100	
作成年月日	平成２７年　月				
課長	係長	照査	設計	20 / 32	
江東区 土木部 河川公園課					

No. 38

GH=0.251
FH=

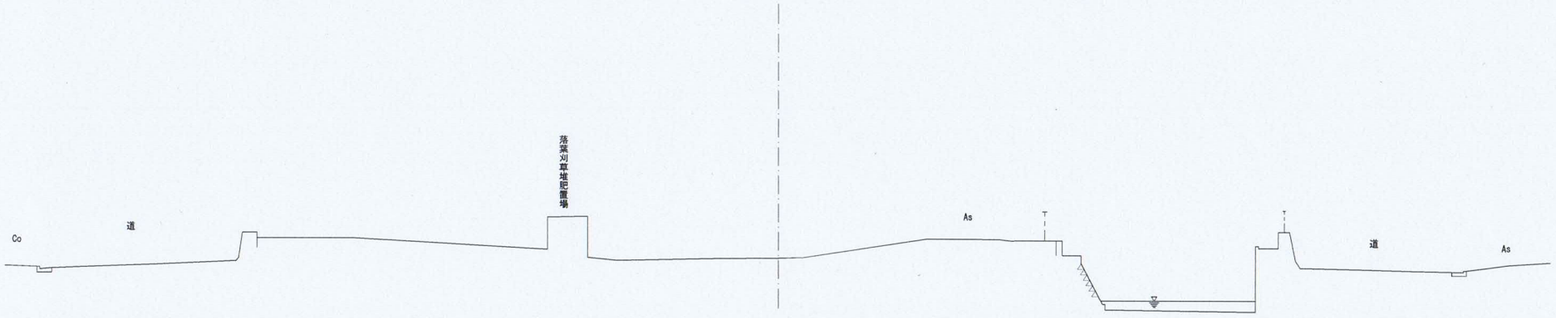

DL=-3.00

No. 37

GH=0.250
FH=

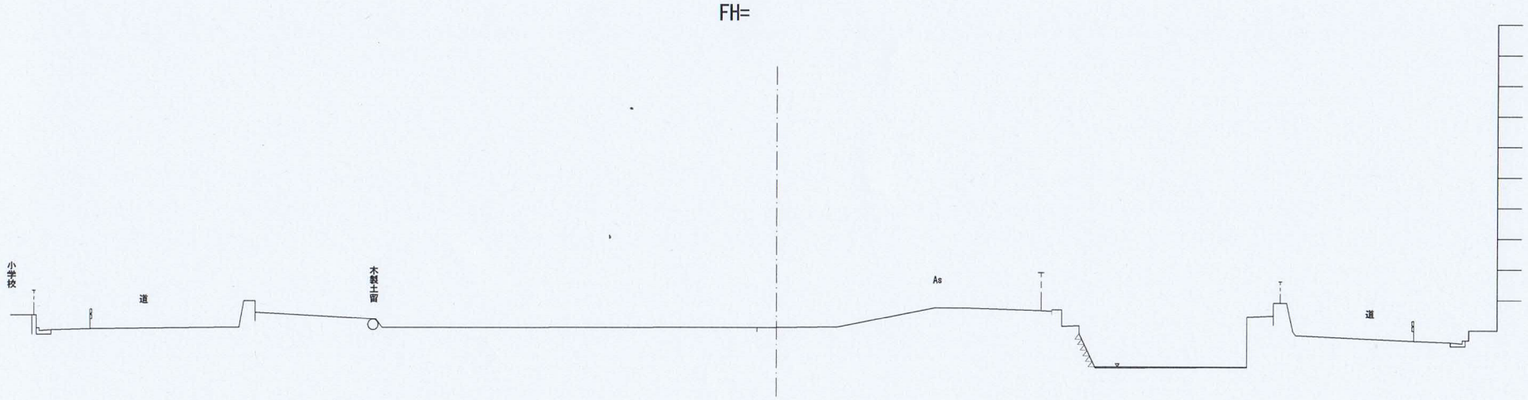

DL=-3.00

工事番号	平成２７年度　第　号		
工事件名	仙台堀川公園整備詳細計画策定委託		
工事箇所	江東区北砂六丁目から七丁目及び東砂一丁目から四丁目		
図面名称	横断面図	縮尺	1：100
作成年月日	平成２７年　月		

課長	係長	照査	設計

江東区 土木部 河川公園課

21 / 32

No. 40

GH=0.849
FH=

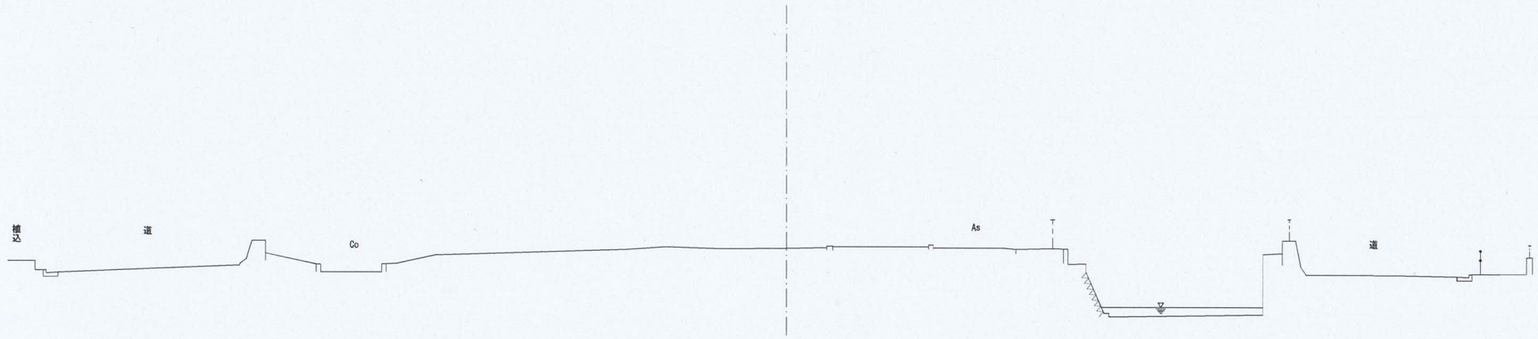

DL=-3.00

No. 39

GH=1.123
FH=

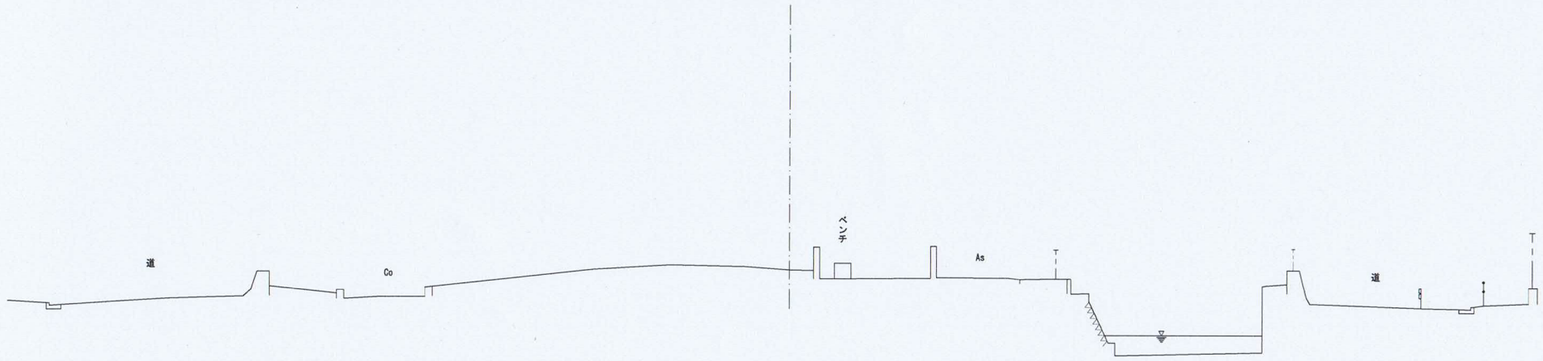

DL=-3.00

工事番号	平成２７年度　第　号		
工事件名	仙台堀川公園整備詳細計画策定委託		
工事箇所	江東区北砂六丁目から七丁目及び東砂一丁目から四丁目		
図面名称	横断面図	縮尺	1：100
作成年月日	平成２７年　月		

課長	係長	照査	設計	22 / 32

江東区 土木部 河川公園課

No. 42

GH=0.495
FH=

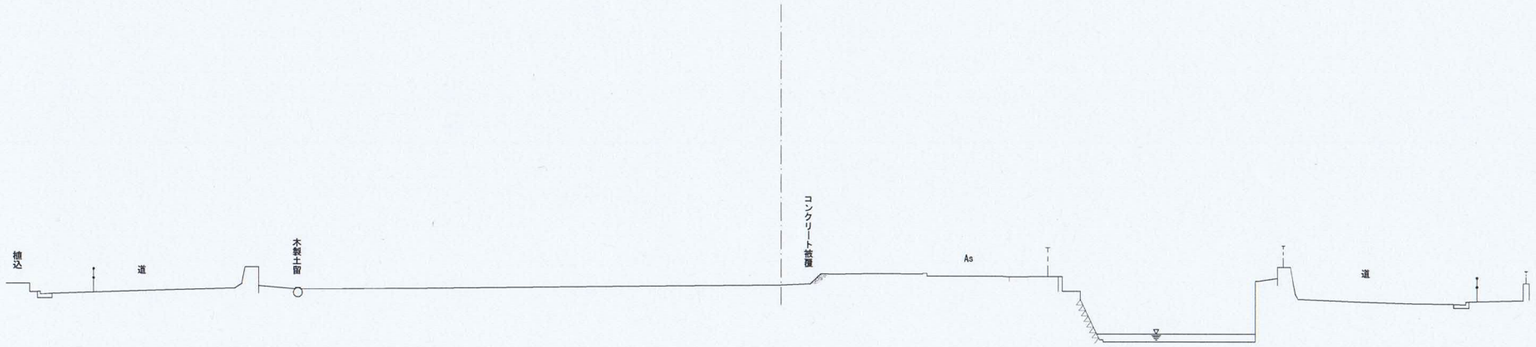

DL=-3.00

No. 41

GH=0.480
FH=

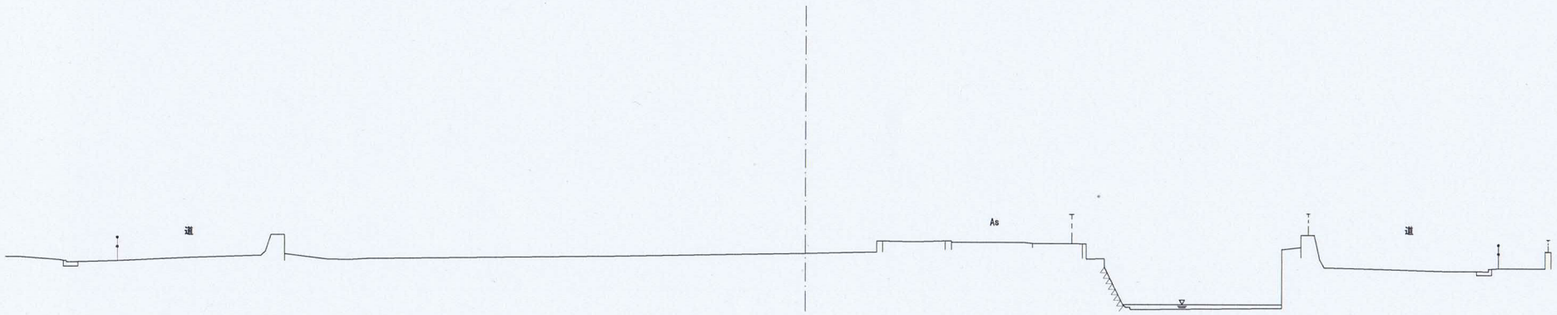

DL=-3.00

工事番号	平成２７年度　第　号		
工事件名	仙台堀川公園整備詳細計画策定委託		
工事箇所	江東区北砂六丁目から七丁目及び東砂一丁目から四丁目		
図面名称	横断面図	縮尺	1：100
作成年月日	平成２７年　月		

課長	係長	照査	設計

江東区 土木部 河川公園課

23 / 32

No. 44

GH=0.257
FH=

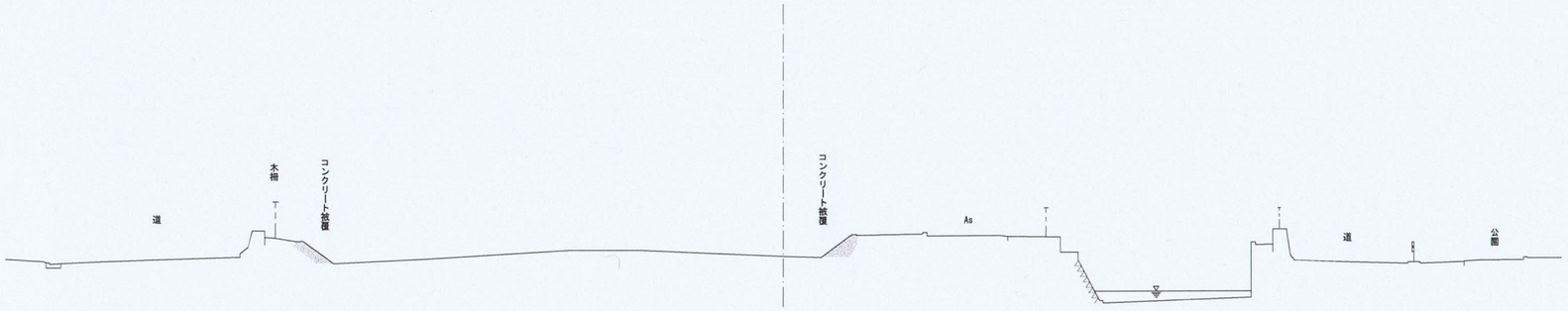

DL=-3.00

No. 43

GH=1.022
FH=

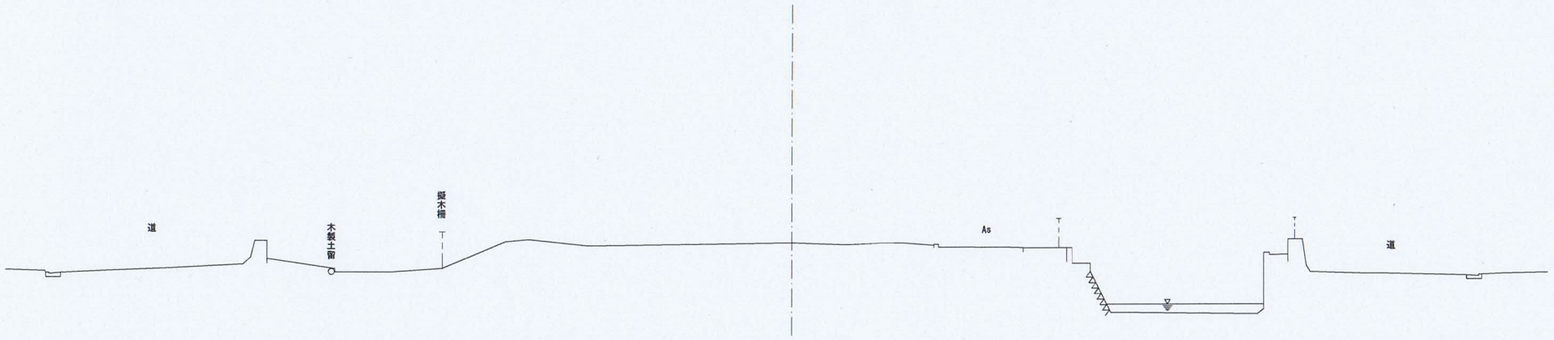

DL=-3.00

工事番号	平成２７年度　第　号		
工事件名	仙台堀川公園整備詳細計画策定委託		
工事箇所	江東区北砂六丁目から七丁目及び東砂一丁目から四丁目		
図面名称	横断面図	縮尺	１：１００
作成年月日	平成２７年　月		
課長	係長	照査	設計
江東区 土木部 河川公園課			24 / 32

No. 46

GH=0.834
FH=

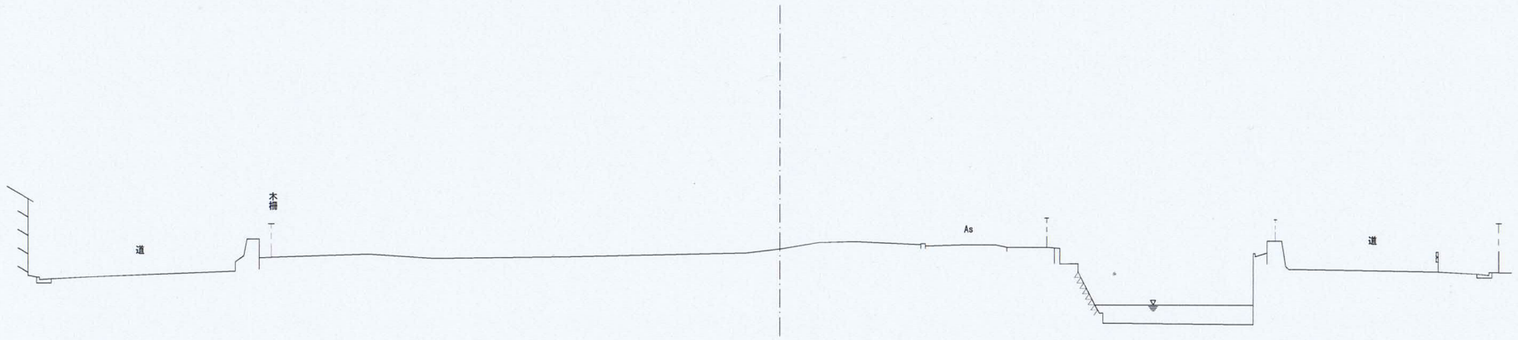

DL=-3.00

No. 45

GH=1.102
FH=

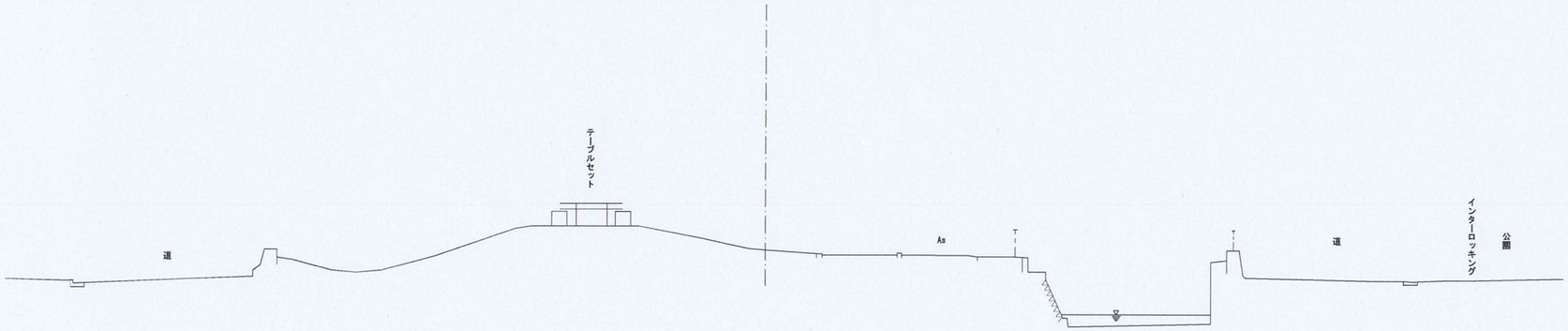

DL=-3.00

工事番号	平成２７年度　第　号				
工事件名	仙台堀川公園整備詳細計画策定委託				
工事箇所	江東区北砂六丁目から七丁目及び東砂一丁目から四丁目				
図面名称	横断面図		縮尺	1：100	
作成年月日	平成２７年　月				
課長	係長	照査	設計	25 / 32	
江東区 土木部 河川公園課					

No. 48

GH=0.710
FH=

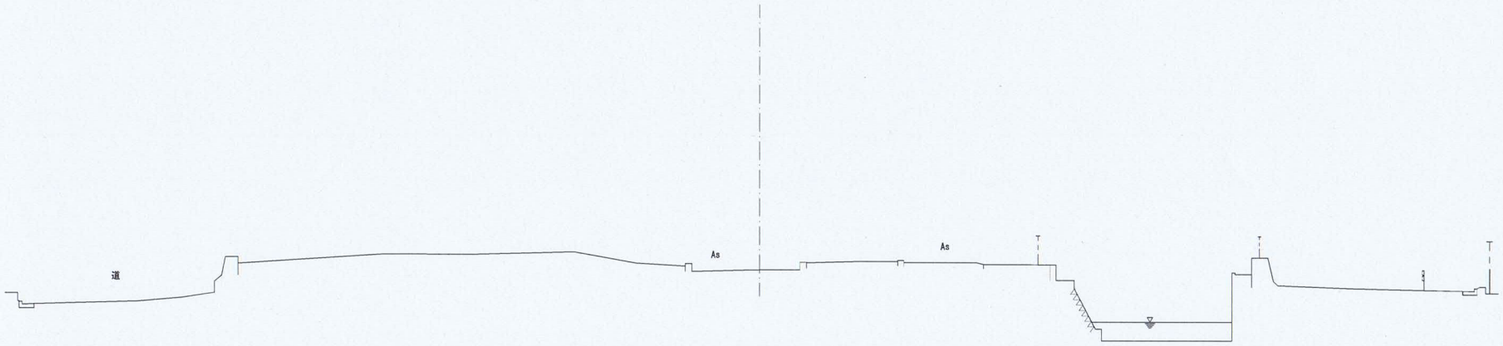

DL=-3.00

No. 47

GH=1.031
FH=

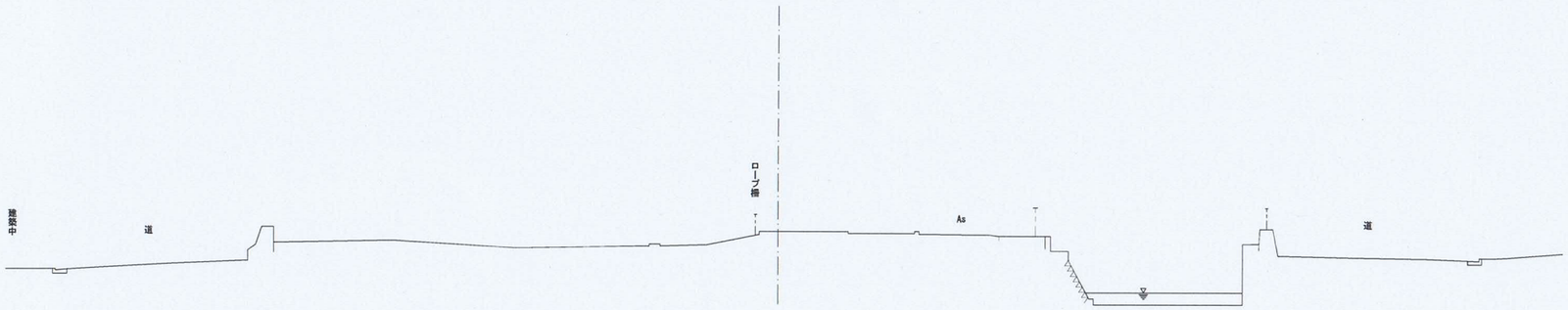

DL=-3.00

工事番号	平成２７年度　第　号				
工事件名	仙台堀川公園整備詳細計画策定委託				
工事箇所	江東区北砂六丁目から七丁目及び東砂一丁目から四丁目				
図面名称	横断面図		縮尺	1：100	
作成年月日	平成２７年　月				
課長	係長	照査	設計	26 / 32	
江東区 土木部 河川公園課					

No. 49+2. 791

GH=-0. 265
FH=

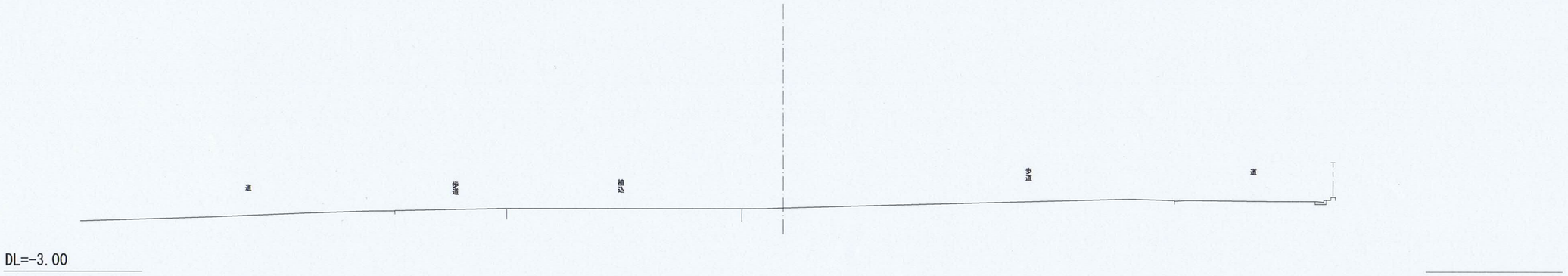

No. 49

GH=0. 342
FH=

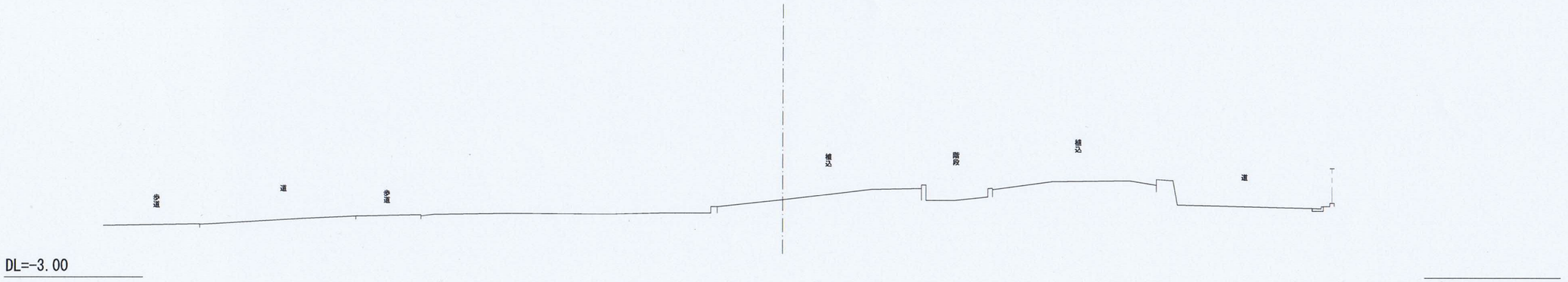

工事番号	平成２７年度　第　号				
工事件名	仙台堀川公園整備詳細計画策定委託				
工事箇所	江東区北砂六丁目から七丁目及び東砂一丁目から四丁目				
図面名称	横断面図	縮尺	1：100		
作成年月日	平成２７年　月				
課長	係長	照査	設計	27 / 32	
江東区 土木部 河川公園課					

No. 50

GH=-0.094
FH=

DL=-3.00

No. 49+14.701

GH=-0.280
FH=

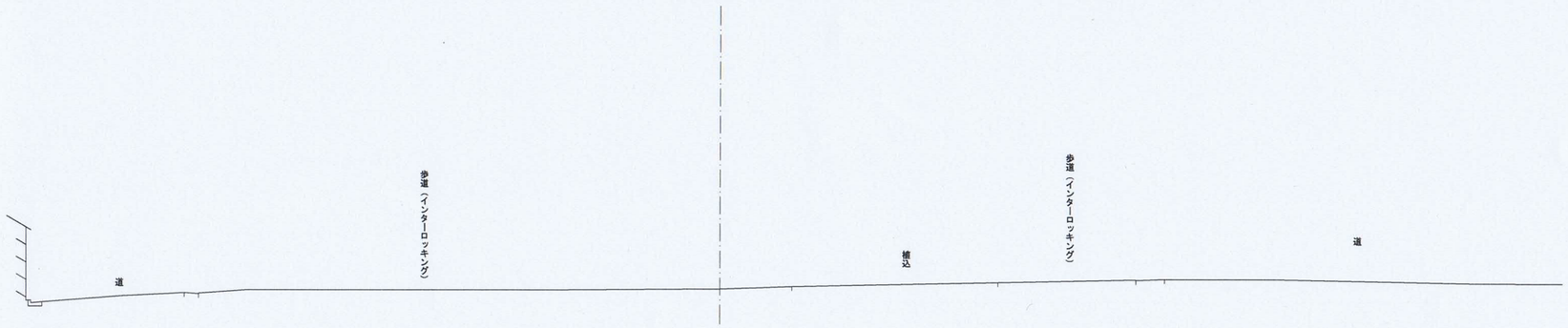

DL=-3.00

工事番号	平成２７年度　第　号				
工事件名	仙台堀川公園整備詳細計画策定委託				
工事箇所	江東区北砂六丁目から七丁目及び東砂一丁目から四丁目				
図面名称	横断面図		縮尺	1：100	
作成年月日	平成２７年　月				
課長	係長	照査	設計	28 / 32	
江東区 土木部 河川公園課					

No. 52

GH=0.442
FH=

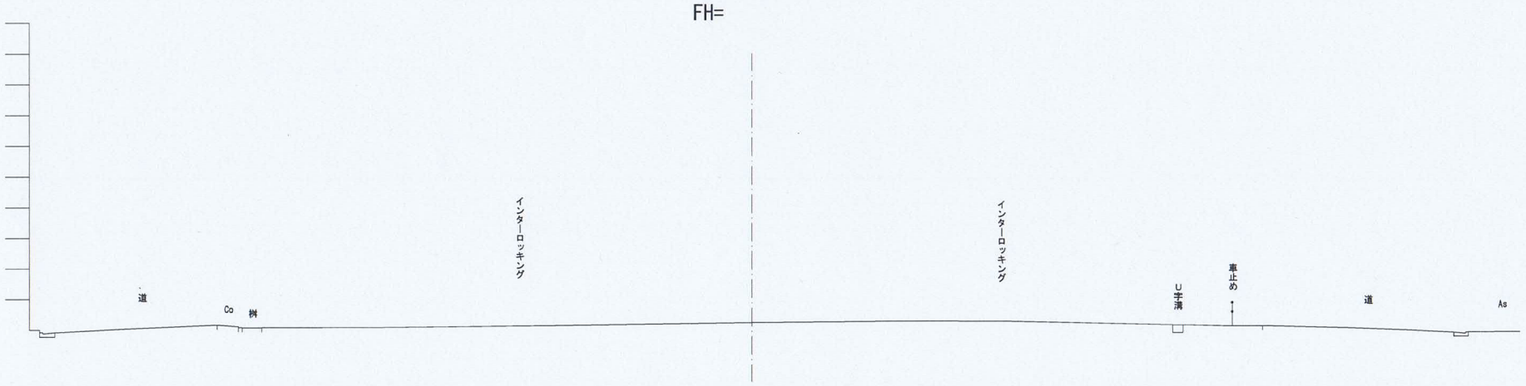

DL=-3.00

No. 51

GH=0.462
FH=

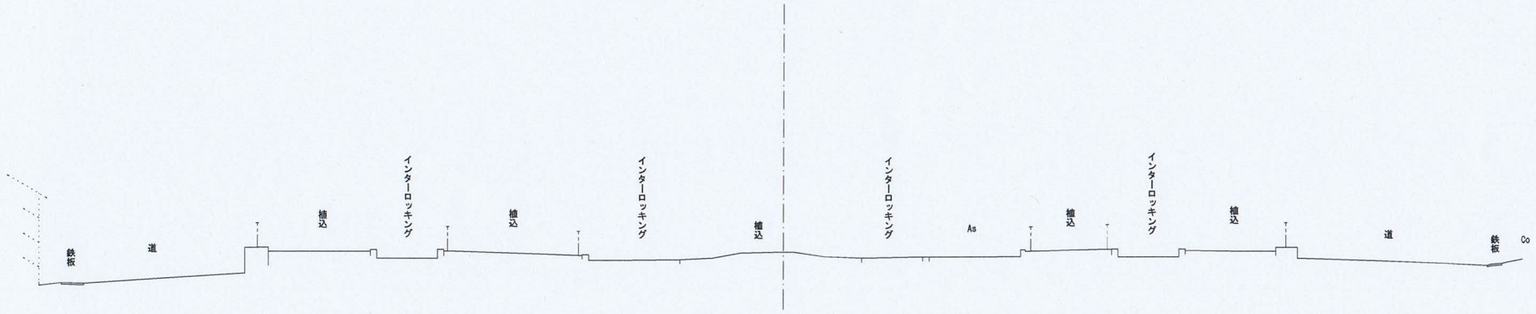

DL=-3.00

工事番号	平成２７年度　第　号
工事件名	仙台堀川公園整備詳細計画策定委託
工事箇所	江東区北砂六丁目から七丁目及び東砂一丁目から四丁目
図面名称	横断面図
縮尺	1：100
作成年月日	平成２７年　月

課長	係長	照査	設計

江東区 土木部 河川公園課

No. 54

GH=1.363
FH=

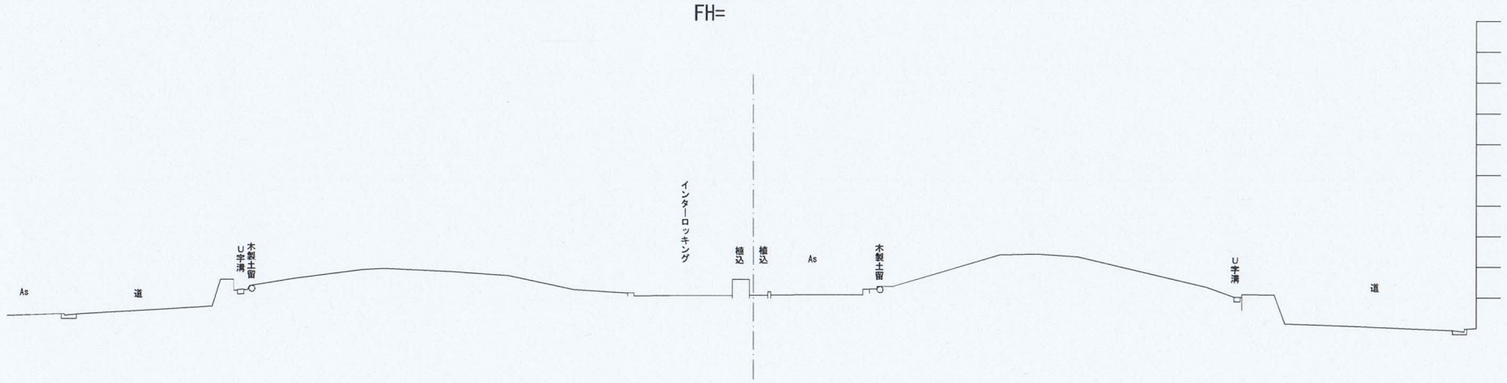

DL=-3.00

No. 53

GH=1.485
FH=

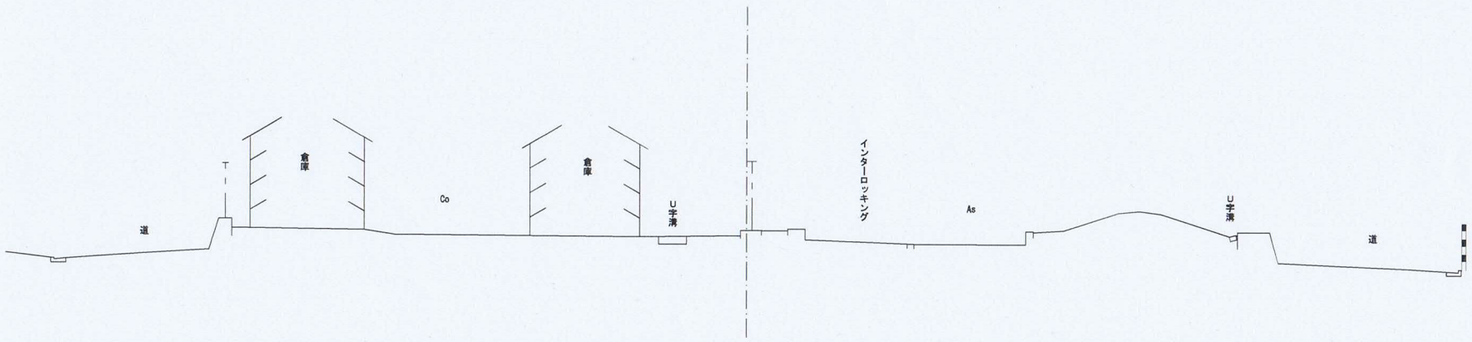

DL=-3.00

工事番号	平成２７年度　第　号		
工事件名	仙台堀川公園整備詳細計画策定委託		
工事箇所	江東区北砂六丁目から七丁目及び東砂一丁目から四丁目		
図面名称	横断面図	縮尺	1：100
作成年月日	平成２７年　月		
課長	係長	照査	設計
江東区 土木部 河川公園課			

30
32

No. 56

GH=1.724
FH=

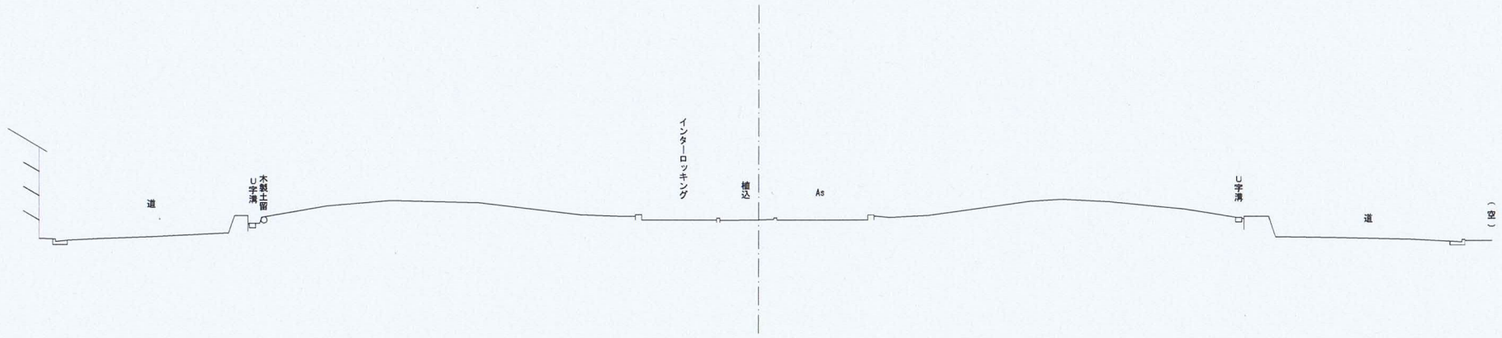

DL=-3.00

No. 55

GH=1.571
FH=

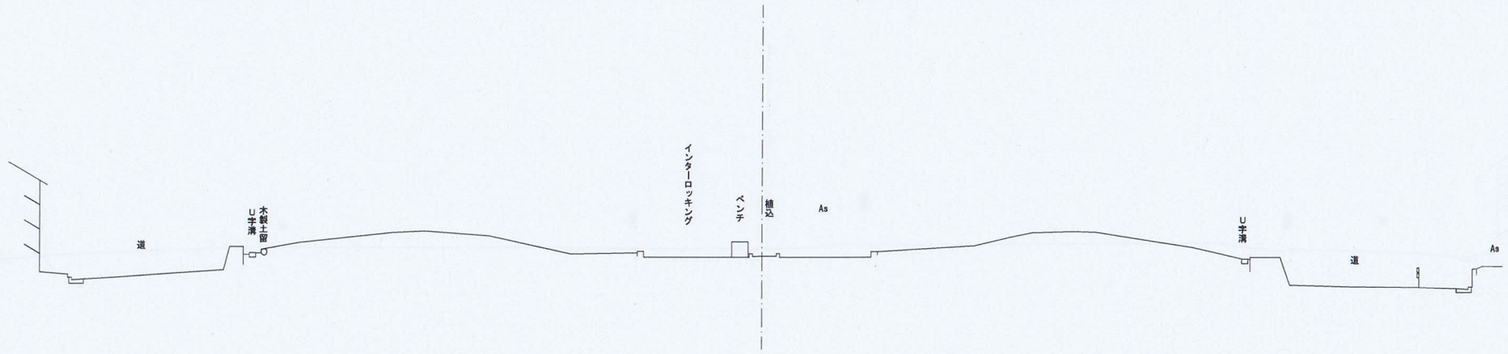

DL=-3.00

工事番号	平成２７年度　第　号				
工事件名	仙台堀川公園整備詳細計画策定委託				
工事箇所	江東区北砂六丁目から七丁目及び東砂一丁目から四丁目				
図面名称	横断面図	縮尺	1：100		
作成年月日	平成２７年　月				
課長	係長	照査	設計	31 / 32	
江東区 土木部 河川公園課					

座標変換基点　配点図　S=1:3000

● 座標変換の基点とした点の位置

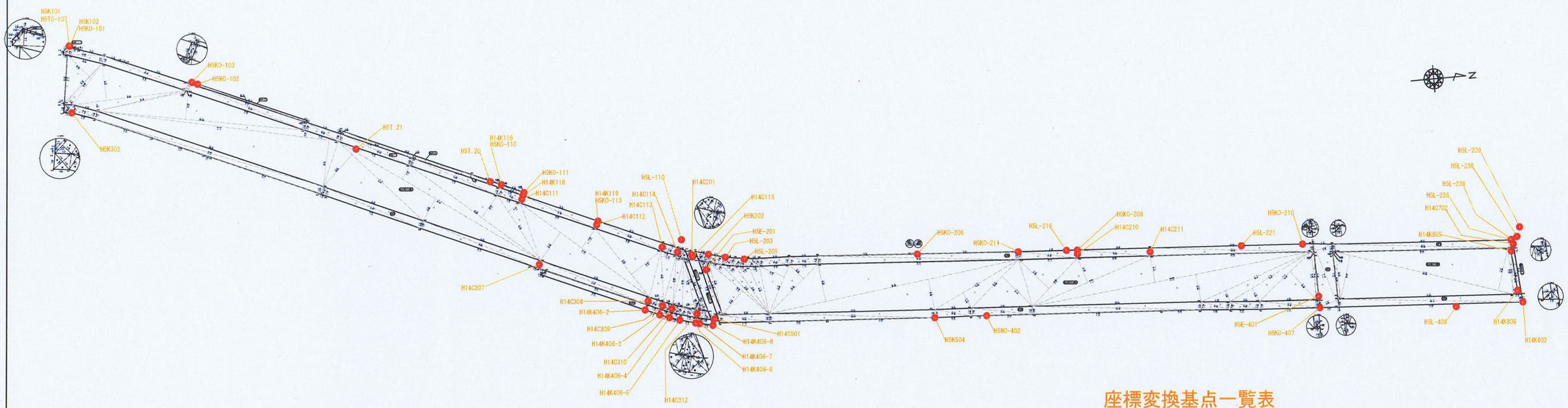

座標変換基点一覧表

平成14年路線図より

H14C111	H14K116
H14C112	H14K118
H14C113	H14K119
H14C114	H14K406-2
H14C115	H14K406-3
H14C201	H14K406-4
H14C210	H14K406-5
H14C211	H14K406-6
H14C307	H14K406-7
H14C308	H14K406-8
H14C309	H14K602
H14C310	H14K805
H14C312	H14K806
H14C501	
H14C702	

平成5年路線図より

H5E-201	H5L-110
H5E-401	H5L-203
H5K101	H5L-205
H5K102	H5L-216
H5K202	H5L-221
H5K302	H5L-235
H5K504	H5L-236
H5KO-101	H5L-238
H5KO-103	H5L-239
H5KO-110	H5L-408
H5KO-111	H5MC-102
H5KO-113	H5MC-402
H5KO-206	H5T.20
H5KO-208	H5T.21
H5KO-210	H5TO-107
H5KO-211	
H5KO-407	

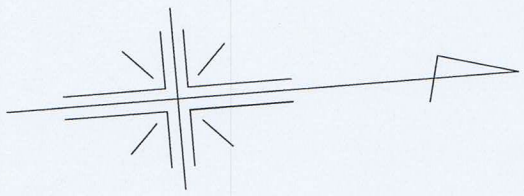

S＝1／500

地　番	認定外道路20-1		
符　号	底　辺	高　さ	倍　面　積
1	4.600	2.386	10.975600
2	35.128	2.447	85.958216
3	33.167	2.235	74.128245
4	6.149	2.853	17.543097
合　計			188.605158
面　積			94.302579
地　積			94.30 ㎡

座標面積　94.32 ㎡

地　番	認定外20-1		
符　号	底　辺	高　さ	倍　面　積
1	4.600	2.386	10.975600
2	35.127	2.447	85.955769
3	33.166	2.235	74.126010
4	6.148	2.852	17.534096
合　計			188.591475
面　積			94.2957375
地　積			94.29 ㎡

座標面積 94.31 ㎡

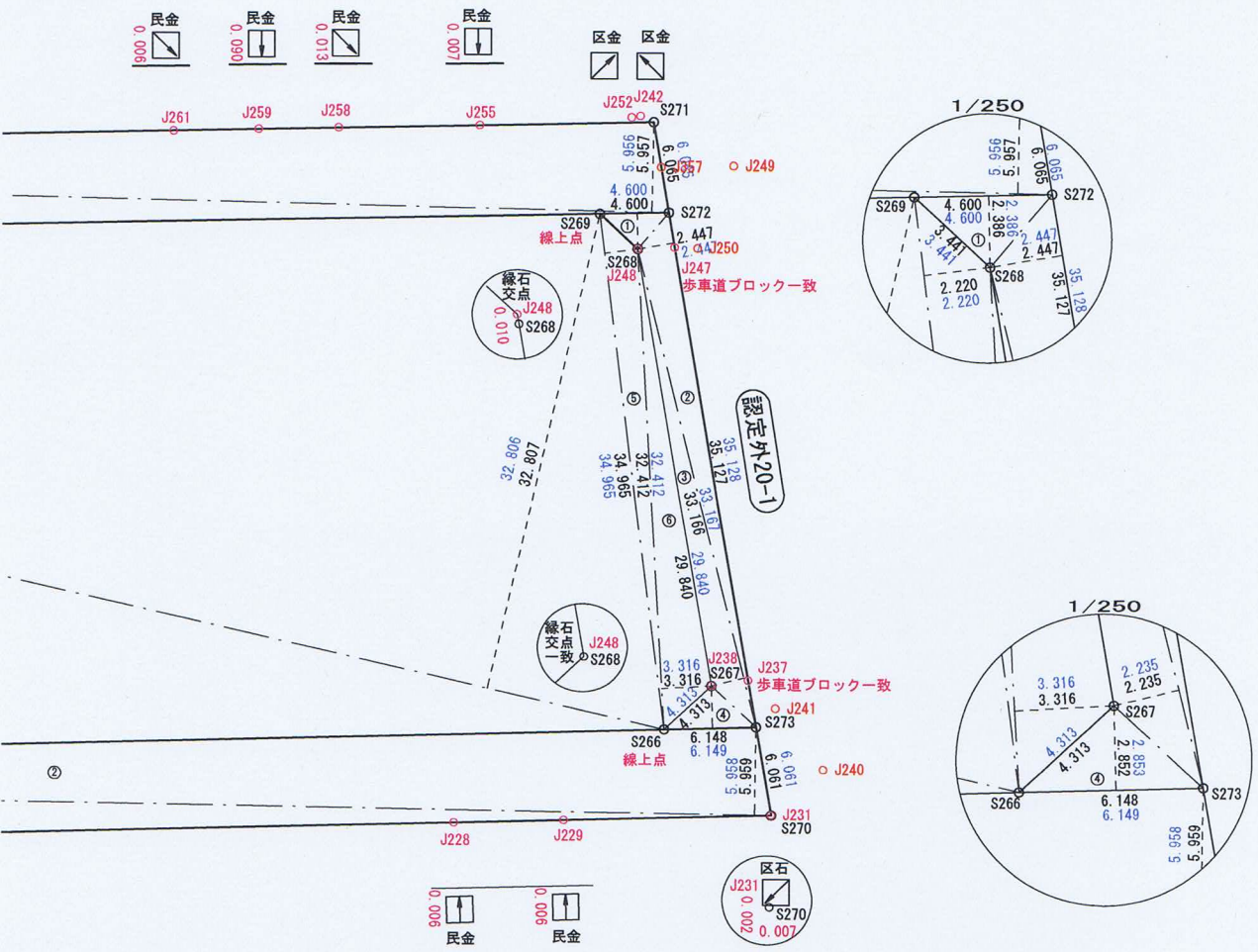

	高 さ	倍 面 積
	1.893	63.563154
	2.203	78.301229
	33.572	4710.319460
	32.807	4602.986135
	2.220	77.622300
	3.316	107.478192
		9640.270470
		4820.135235
		4820.13 ㎡

座標面積 4820.23 ㎡

			園3
	高 さ	倍 面 積
	1.892	63.531468
	2.203	78.303432
	33.573	4710.493338
	32.806	4602.878636
	2.220	77.622300
	3.316	107.478192
		9640.307366
		4820.153683
		4820.15 ㎡

座標面積 4820.30 ㎡

工事番号	平成２７年度　第　号				
工事件名	仙台堀川公園整備詳細計画策定委託				
工事箇所	江東区北砂六丁目から七丁目及び東砂一丁目から四丁目				
図面名称	求積検討路線図	縮尺	1：500		
作成年月日	平成２７年１０月				
	課長	係長	照査	設計	1
					1
江東区 土木部 河川公園課					

地　番	3382		
符　号	底　辺	高　さ	倍　面　積
1	51.700	13.468	696.295600
2	3.001	1.640	4.921640
3	3.000	1.379	4.137000
4	51.700	13.560	701.052000
5	3.001	1.372	4.117372
6	3.001	1.636	4.909636
合　計			1415.433248
面　積			707.716624
地　積			707.71 ㎡

座標面積　707.74 ㎡

地　番	3382		
符　号	底　辺	高　さ	倍　面　積
1	51.701	13.468	696.309068
2	3.001	1.640	4.921640
3	3.001	1.378	4.135378
4	51.701	13.560	701.065560
5	3.001	1.372	4.117372
6	3.001	1.636	4.909636
合　計			1415.458654
面　積			707.729327
地　積			707.72 ㎡

座標面積 707.77 ㎡

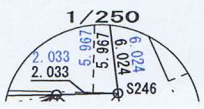

地　番	3573		
符　号	底　辺	高　さ	倍　面　積
1	139.831	5.971	834.930901
2	139.831	5.956	832.833436
合　計			1667.764337
面　積			833.8821685
地　積			833.88 ㎡

座標面積　833.87 ㎡

地　番	3573		
符　号	底　辺	高　さ	倍　面　積
1	139.832	5.972	835.076704
2	139.832	5.957	832.979224
合　計			1668.055928
面　積			834.027964
地　積			834.02 ㎡

座標面積 834.01 ㎡

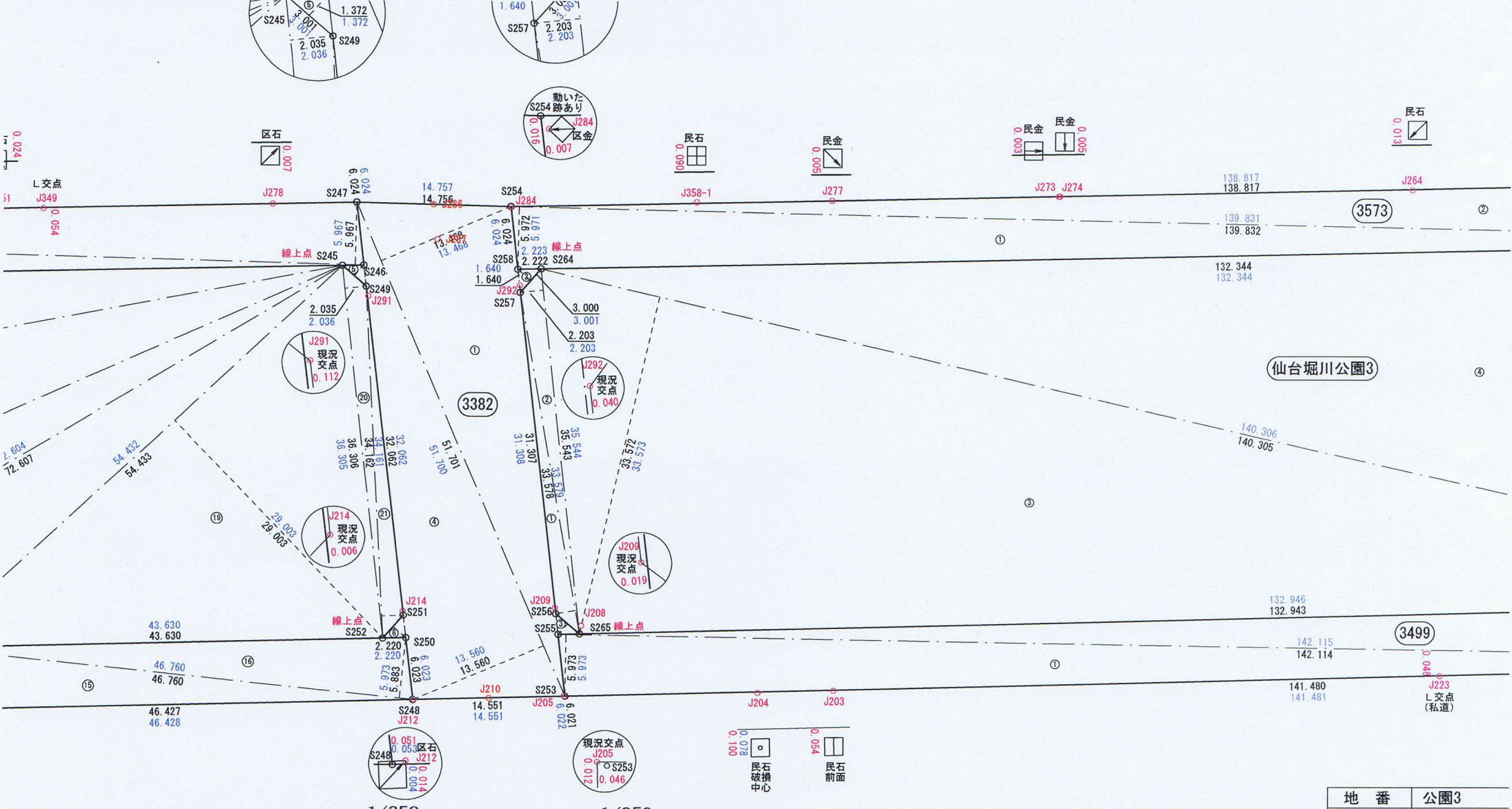

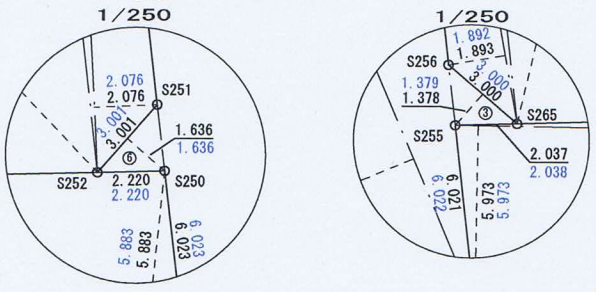

地　番	3499		
符　号	底　辺	高　さ	倍　面　積
1	142.114	5.973	848.846922
2	142.114	5.959	846.857326
合　計			1695.704248
面　積			847.852124
地　積			847.85 ㎡

座標面積 847.91 ㎡

地　番	公園3
符　号	底　辺
1	33.578
2	35.543
3	140.305
4	140.305
5	34.965
6	32.412
合　計	
面　積	
地　積	

地　番	3499		
符　号	底　辺	高　さ	倍　面　積
1	142.115	5.973	848.852895
2	142.115	5.958	846.721170
合　計			1695.574065
面　積			847.7870325
地　積			847.78 ㎡

座標面積 847.90 ㎡

地　番	仙台堀川公園
符　号	底　辺
1	33.579
2	35.544
3	140.306
4	140.306
5	34.965
6	32.412
合　計	
面　積	
地　積	

て

入

整との差

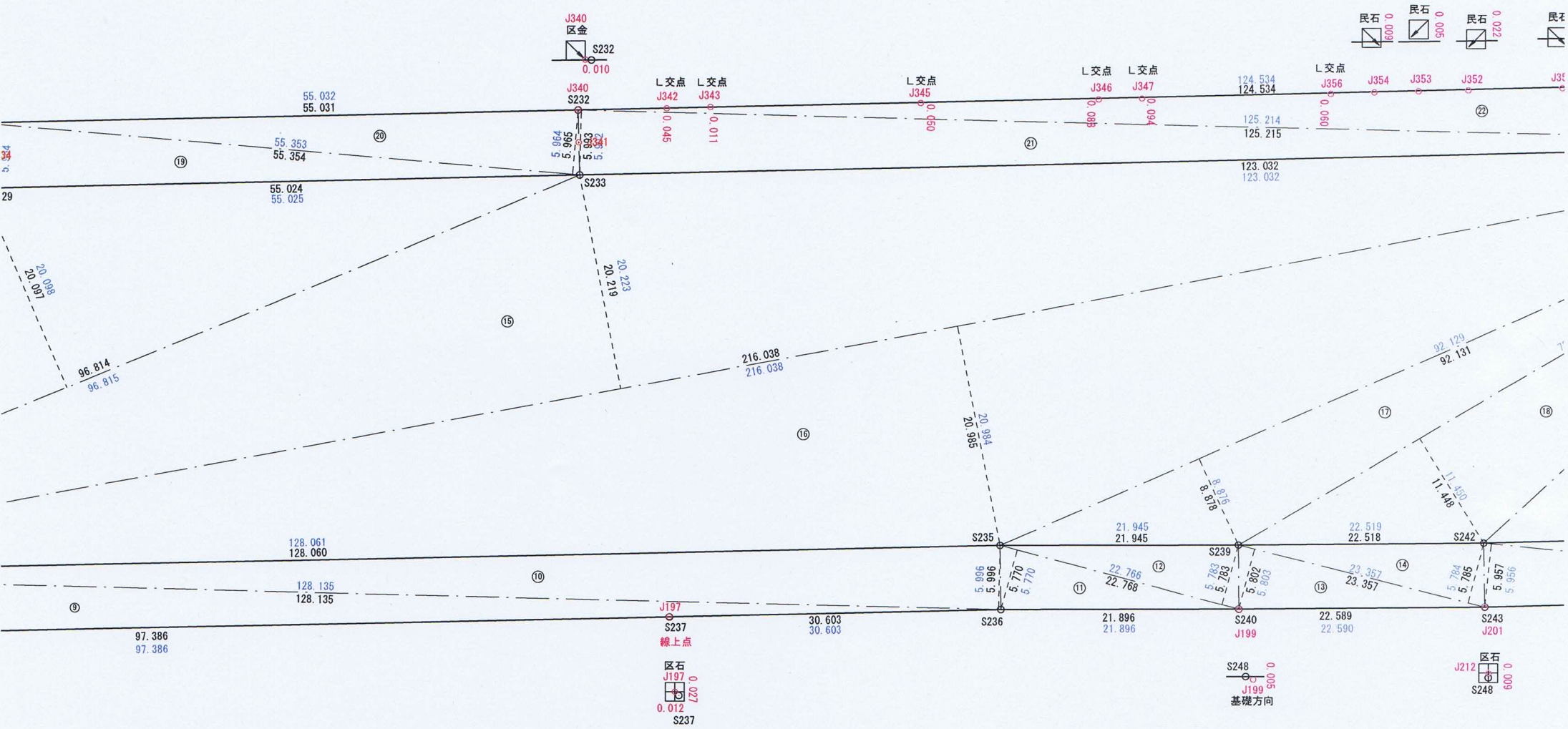

2		
辺	高　さ	倍　面　積
40.653	3.449	140.212197
59.901	23.335	1397.789835
59.901	4.762	285.248562
51.691	6.753	349.069323
44.222	8.143	360.099746
38.755	7.563	293.104065
39.878	20.484	816.860952
52.474	15.025	788.421850
193.428	28.692	5549.836176
193.428	23.286	4504.164408
73.892	13.196	975.078832
50.902	32.134	1635.684868
49.824	31.754	1582.111296
96.814	20.097	1945.670958
216.038	20.219	4368.072322
216.038	20.985	4533.557430
92.131	8.878	817.939018
72.607	11.448	831.204936
54.433	29.003	1578.720299
36.306	2.035	73.882710
34.162	2.076	70.920312
		32897.650095
		16448.8250475
		16448.82 ㎡

座標面積 16449.30 ㎡

地　番	仙台堀川公園2		
符　号	底　辺	高　さ	倍　面　積
1	40.654	3.449	140.215646
2	59.902	23.334	1397.753268
3	59.902	4.761	285.193422
4	51.692	6.751	348.972692
5	44.221	8.143	360.091603
6	38.755	7.563	293.104065
7	39.878	20.484	816.860952
8	52.475	15.024	788.384400
9	193.429	28.693	5550.058297
10	193.429	23.286	4504.187694
11	73.893	13.196	975.092028
12	50.903	32.134	1635.717002
13	49.826	31.753	1582.124978
14	96.815	20.098	1945.787870
15	216.038	20.223	4368.936474
16	216.038	20.984	4533.341392
17	92.129	8.876	817.737004
18	72.604	11.450	831.315800
19	54.432	29.003	1578.691296
20	36.305	2.036	73.916980
21	34.161	2.076	70.918236
合　計			32898.401099
面　積			16449.2005495
地　積			16449.20 ㎡

座標面積 16449.64 ㎡

凡　例

黒	調整 辺長は切り捨
青	旧成果 辺長は四捨五
桃色	境界標及び調

倍　面　積
38.362950
60.040725
67.991139
65.499783
62.751843
60.058935
61.889664
60.238644
49.517820
47.868912
136.702764
136.375108
129.666867
130.343037
913.424644
913.272305
268.650891
268.560573
330.131256
330.186610
750.413495
747.157905
5629.105870

地　番	3495		
符　号	底　辺	高　さ	倍　面　積
1	11.774	3.258	38.359692
2	11.774	5.098	60.023852
3	12.711	5.349	67.991139
4	12.711	5.154	65.512494
5	11.811	5.313	62.751843
6	11.811	5.084	60.047124
7	11.791	5.248	61.879168
8	11.791	5.109	60.240219
9	10.115	4.896	49.523040
10	10.115	4.733	47.874295
11	23.403	5.841	136.696923
12	23.403	5.828	136.392684
13	22.537	5.753	129.655361
14	22.537	5.783	130.331471
15	152.339	5.995	913.272305
16	152.339	5.994	913.119966
17	45.158	5.949	268.644942
18	45.158	5.947	268.554626
19	55.353	5.964	330.125292
20	55.353	5.964	330.125292
21	125.214	5.992	750.282288
22	125.214	5.967	747.151938
合　計			5628.555954

2814.552935	
2814.55 ㎡	
2815.56 ㎡	

面　積	2814.277977
地　積	2814.27 ㎡

座標面積　2815.26 ㎡

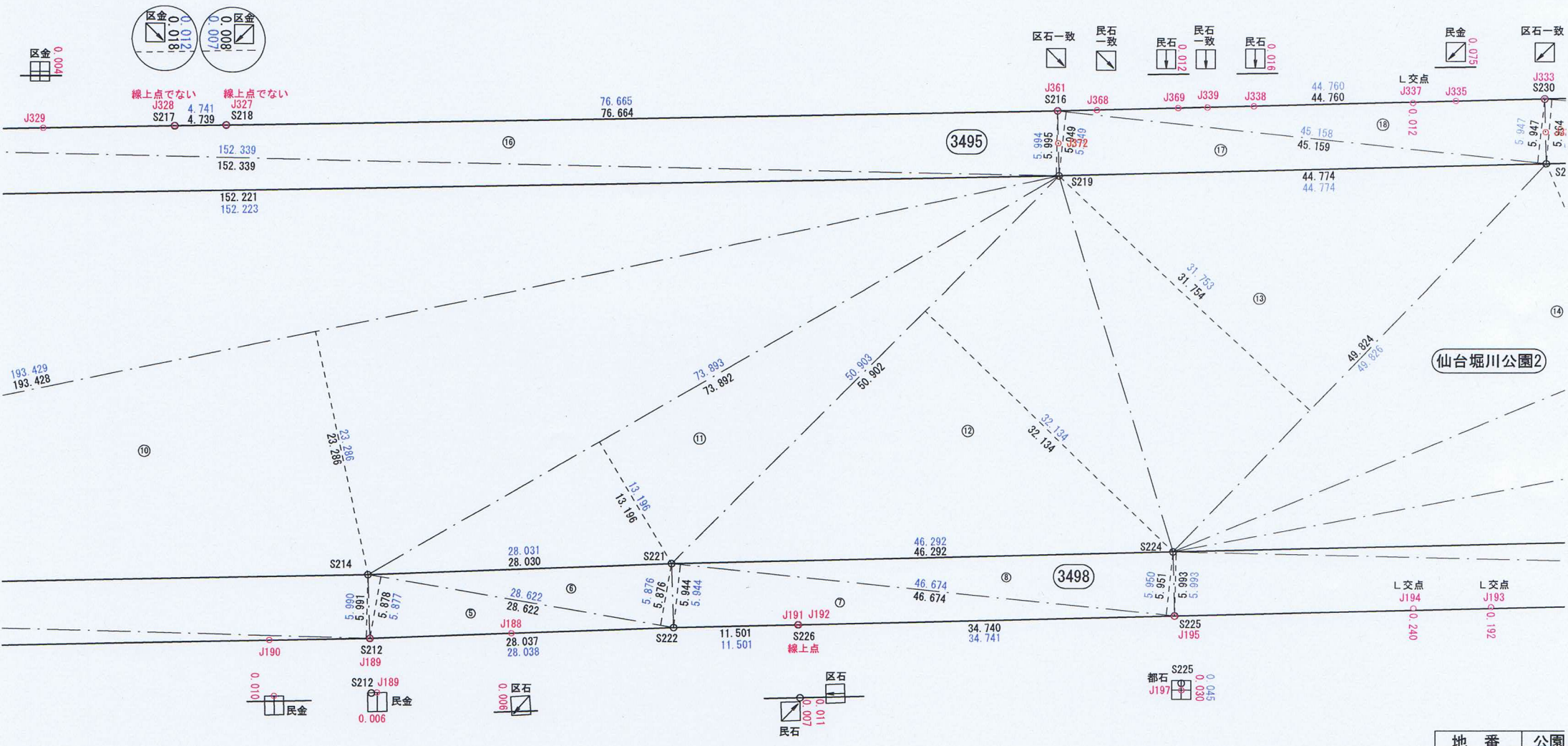

面　積
226.274180
237.738204
753.170275
752.918925
168.240116
168.182872
277.430256
277.756974
767.913055
768.297460
131.371360
131.667344
135.517314
135.120245
278.549320
275.089080
485.236980
742.618490
742.61 ㎡
742.91 ㎡

地　番	3498		
符　号	底　辺	高　さ	倍　面　積
1	40.084	5.645	226.274180
2	40.084	5.931	237.738204
3	125.675	5.993	753.170275
4	125.675	5.990	752.793250
5	28.622	5.877	168.211494
6	28.622	5.876	168.182872
7	46.674	5.944	277.430256
8	46.674	5.950	277.710300
9	128.135	5.992	767.784920
10	128.135	5.996	768.297460
11	22.766	5.770	131.359820
12	22.766	5.783	131.655778
13	23.357	5.803	135.540671
14	23.357	5.784	135.096888
15	46.760	5.956	278.502560
16	46.760	5.883	275.089080
合　計			5484.838008
面　積			2742.419004
地　積			2742.41 ㎡

座標面積　2742.73 ㎡

地　番	公園
符　号	底
1	
2	
3	
4	
5	
6	
7	
8	
9	
10	
11	
12	
13	
14	
15	
16	
17	
18	
19	
20	
21	
合　計	
面　積	
地　積	

外道路21-1		
辺	高　さ	倍　面　積
5.800	1.620	9.396000
9.145	3.962	36.232490
44.929	2.314	103.965706
44.929	3.899	175.178171
		324.772367
		162.3861835
		162.38 ㎡

座標面積　162.40 ㎡

外21-1		
辺	高　さ	倍　面　積
5.800	1.621	9.401800
9.146	3.961	36.227306
44.930	2.314	103.968020
44.930	3.899	175.182070
		324.779196
		162.389598
		162.38 ㎡

座標面積　162.39 ㎡

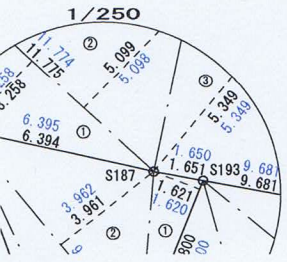

地　番	3495	
符　号	底　辺	高　さ
1	11.775	3.258
2	11.775	5.099
3	12.711	5.349
4	12.711	5.153
5	11.811	5.313
6	11.811	5.085
7	11.793	5.248
8	11.793	5.108
9	10.116	4.895
10	10.116	4.732
11	23.404	5.841
12	23.404	5.827
13	22.539	5.753
14	22.539	5.783
15	152.339	5.996
16	152.339	5.995
17	45.159	5.949
18	45.159	5.947
19	55.354	5.964
20	55.354	5.965
21	125.215	5.993
22	125.215	5.967
合　計		

面　積	
地　積	

座標面積

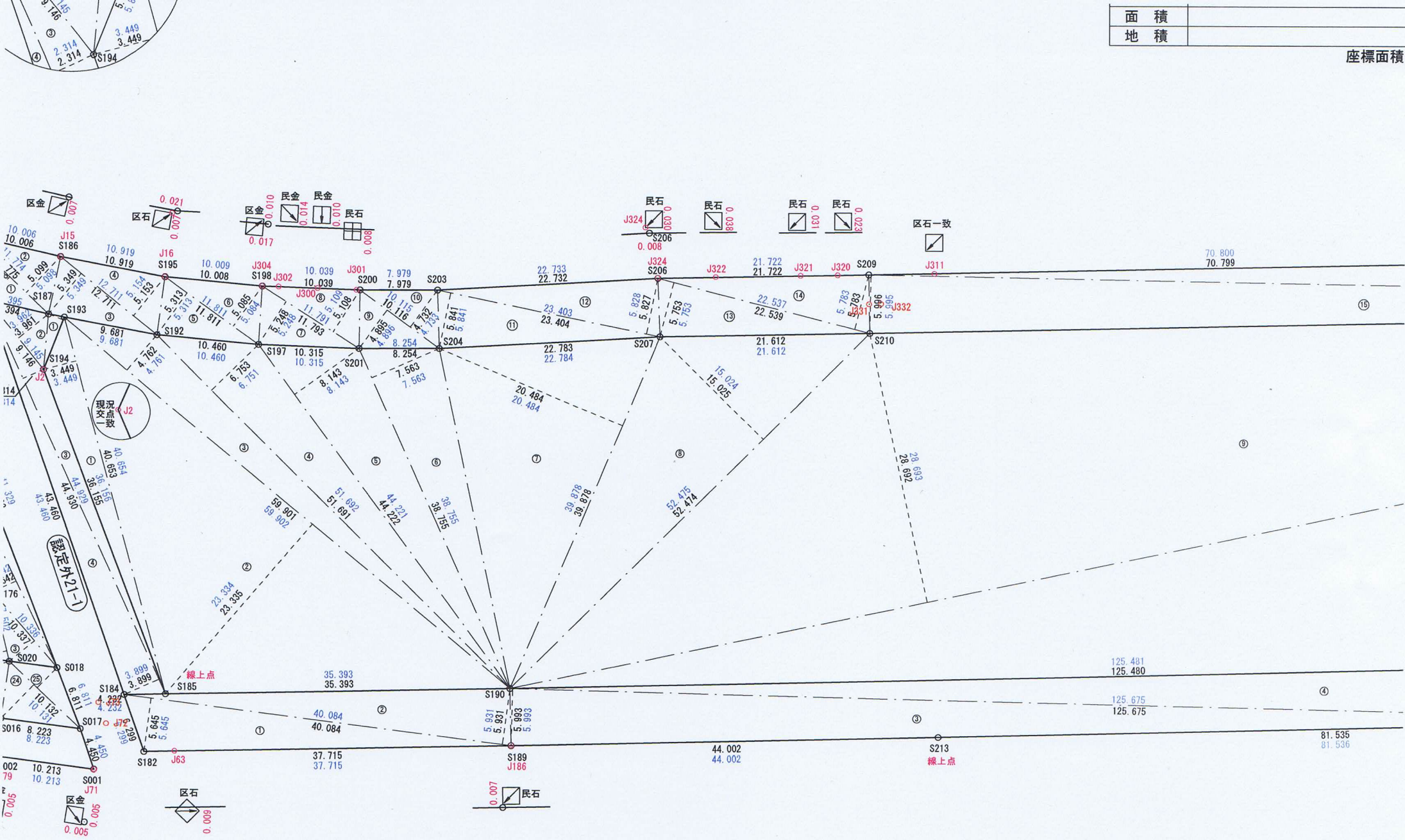

地　番	3498		
符　号	底　辺	高　さ	倍
1	40.084	5.645	2
2	40.084	5.931	2
3	125.675	5.993	1
4	125.675	5.991	1
5	28.622	5.878	1
6	28.622	5.876	1
7	46.674	5.944	2
8	46.674	5.951	2
9	128.135	5.993	1
10	128.135	5.996	1
11	22.768	5.770	1
12	22.768	5.783	1
13	23.357	5.802	1
14	23.357	5.785	1
15	46.760	5.957	2
16	46.760	5.883	2
合　計			54
面　積			27
地　積			27

座標面積 27

地　番	3494(1)		
符　号	底　辺	高　さ	倍　面　積
	5.632	0.433	2.438656
	5.632	0.626	3.525632
	6.701	1.365	9.146865
	30.698	5.301	162.730098
	30.698	5.840	179.276320
	66.613	5.955	396.680415
	66.613	5.975	398.012675
	6.427	1.852	11.902804
	6.427	1.914	12.301278
	92.647	5.987	554.677589
	92.647	5.985	554.492295
	28.036	5.866	164.459176
	28.036	5.882	164.907752
	58.078	5.974	346.957972
	58.078	5.969	346.667582
	70.850	5.977	423.470450
	70.850	5.978	423.541300
	19.480	5.708	111.191840
	19.480	5.707	111.172360
	60.758	5.971	362.786018
	60.758	5.970	362.725260
	52.996	5.961	315.909156
	52.996	5.959	315.803164
	13.642	5.394	73.584948
	13.642	5.373	73.298466
	11.530	5.142	59.287260
	11.530	2.652	30.577560
合　計			5971.524891
面　積			2985.7624455
地　積			2985.76 ㎡

座標面積　2985.93 ㎡

地　番	認定外道路22-1		
符　号	底　辺	高　さ	倍　面　積
1	43.987	3.017	132.708779
2	43.987	2.642	116.213654
3	10.336	3.355	34.677280
4	7.502	2.772	20.795544
5	7.227	1.850	13.369950
合　計			317.765207
面　積			158.8826035
地　積			158.88 ㎡

座標面積　158.91 ㎡

地　番	認定外
符　号	底
1	
2	
3	
4	
合　計	
面　積	
地　積	

地　番	認定外22-1		
符　号	底　辺	高　さ	倍　面　積
1	43.987	3.017	132.708779
2	43.987	2.642	116.213654
3	10.337	3.355	34.680635
4	7.501	2.772	20.792772
5	7.226	1.850	13.368100
合　計			317.763940
面　積			158.881970
地　積			158.88 ㎡

座標面積 158.90 ㎡

地　番	認定外
符　号	底
1	
2	
3	
4	
合　計	
面　積	
地　積	

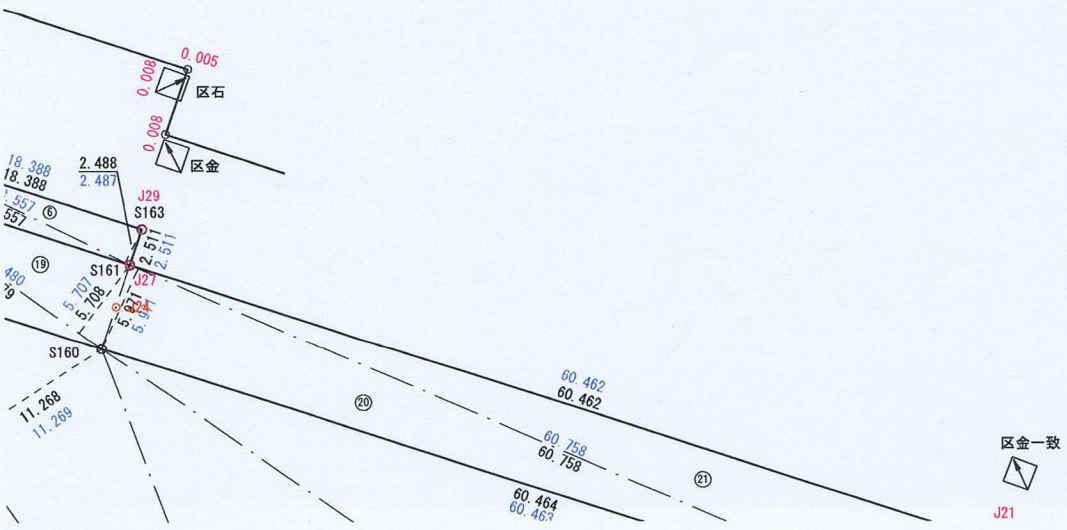

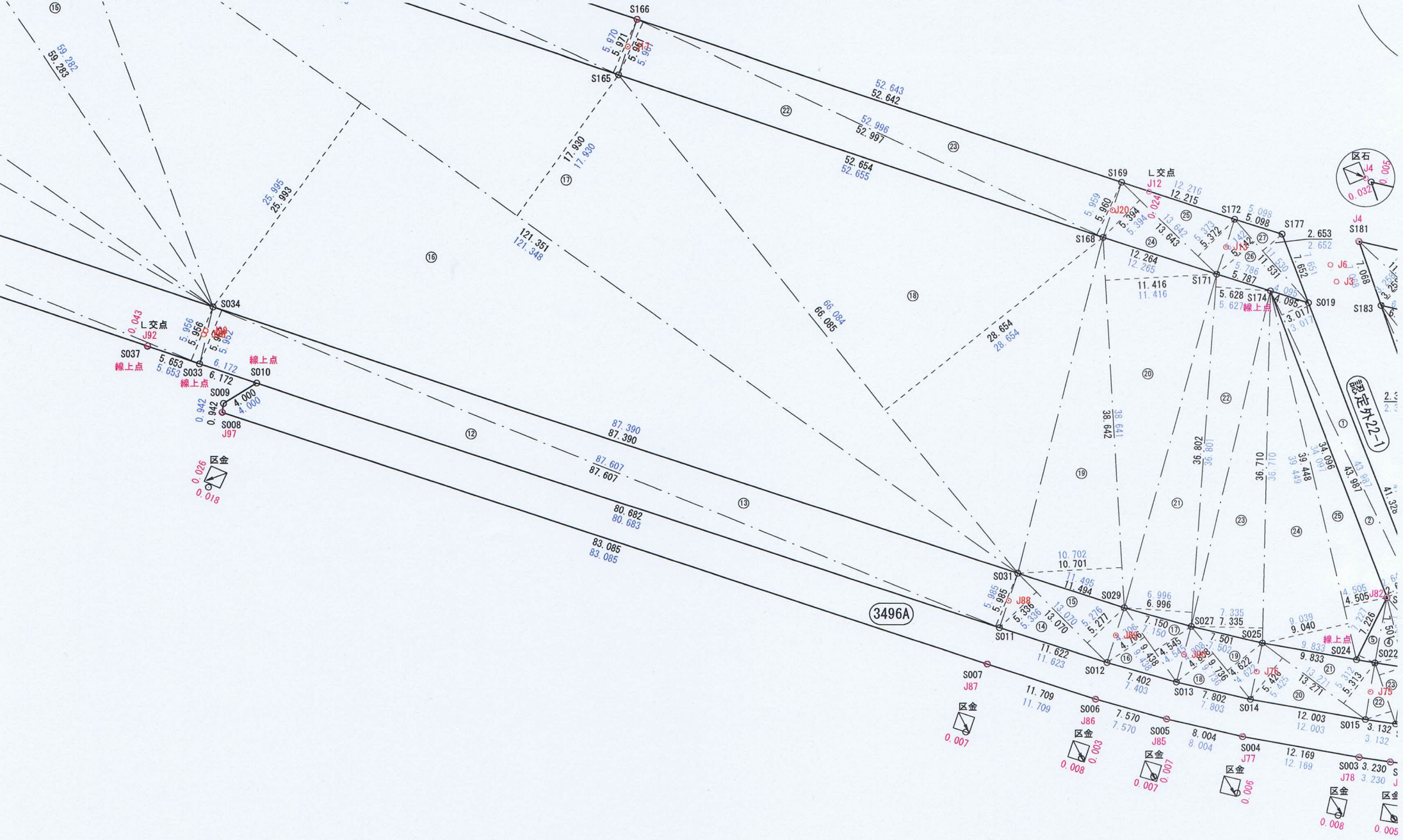

地　番	3496A			
測　点	X	Y	X−X	Y（X−X）
S017	-35466.362	514.317	9.075	4667.426775
S001	-35465.318	518.643	-8.931	-4632.000633
S002	-35475.293	516.449	-13.115	-6773.228635
S003	-35478.433	515.691	-14.884	-7675.544844
S004	-35490.177	512.502	-19.341	-9912.301182
S005	-35497.774	509.982	-14.668	-7480.415976
S006	-35504.845	507.277	-17.835	-9047.285295
S007	-35515.609	502.668	-87.023	-43743.677364
S008	-35591.868	469.687	-76.045	-35717.347915
S009	-35591.654	468.769	3.786	1774.759434
S010	-35588.082	466.968	77.627	36249.324936
S011	-35514.027	498.993	84.740	42284.666820
S012	-35503.342	503.567	17.599	8862.275633
S013	-35496.428	506.212	14.320	7248.955840
S014	-35489.022	508.669	18.990	9659.624310
S015	-35477.438	511.815	14.629	7487.341635
S016	-35474.393	512.549	11.076	5676.992724
倍面積				-1070.433737
面　積				535.2168685
地　積				535.21 ㎡

地　番	3496A			
測　点	X	Y	X−X	Y（X−X）
K317	-35466.363	514.315	9.076	4667.922940
K406-8	-35465.318	518.641	-8.930	-4631.464130
K406-7	-35475.293	516.447	-13.115	-6773.202405
K406-6	-35478.433	515.689	-14.884	-7675.515076
K406-5	-35490.177	512.500	-19.341	-9912.262500
K406-4	-35497.774	509.979	-14.668	-7480.371972
K406-3	-35504.845	507.275	-17.835	-9047.249625
K406-2	-35515.609	502.666	-87.023	-43743.503318
K406-1	-35591.868	469.687	-76.046	-35717.817602
K406	-35591.655	468.769	3.785	1774.290665
K407	-35588.083	466.968	77.628	36249.791904
K311	-35514.027	498.991	84.741	42284.996331
K312	-35503.342	503.565	17.599	8862.240435
K313	-35496.428	506.210	14.320	7248.927200
K314	-35489.022	508.667	18.989	9659.077663
K315	-35477.439	511.813	14.628	7486.800564
K316	-35474.394	512.547	11.076	5676.970572
倍面積				-1070.368354
面　積				535.184177
地　積				535.18 ㎡

1/250

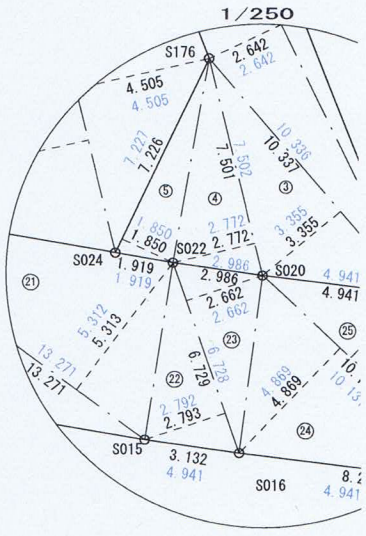

地　番	3494(3)		
符　号	底　辺	高　さ	倍　面　積
1	58.901	2.354	138.652954
2	105.395	2.345	247.151275
3	70.594	2.457	173.449458
4	24.207	2.545	61.606815
5	18.557	2.542	47.171894
6	18.557	2.487	46.151259
合　計			714.183655
面　積			357.0918275
地　積			357.09 ㎡

座標面積　357.17 ㎡

地　番	3494(3)		
符　号	底　辺	高　さ	倍　面　積
1	58.901	2.354	138.652954
2	105.395	2.346	247.256670
3	70.594	2.456	173.378864
4	24.207	2.545	61.606815
5	18.557	2.542	47.171894
6	18.557	2.488	46.169816
合　計			714.237013
面　積			357.1185065
地　積			357.11 ㎡

座標面積 357.18 ㎡

地　番	3494(1)		
符　号	底　辺	高　さ	倍　面　積
1	5.632	0.433	2.438656
2	5.632	0.626	3.525632
3	6.702	1.365	9.148230
4	30.699	5.301	162.735399
5	30.699	5.841	179.312859
6	66.615	5.955	396.692325
7	66.615	5.976	398.091240
8	6.428	1.853	11.911084
9	6.428	1.914	12.303192
10	92.648	5.988	554.776224
11	92.648	5.986	554.590928
12	28.038	5.866	164.470908
13	28.038	5.883	164.947554
14	58.078	5.975	347.016050
15	58.078	5.969	346.667582
16	70.849	5.978	423.535322
17	70.849	5.978	423.535322
18	19.479	5.709	111.205611
19	19.479	5.708	111.186132
20	60.758	5.971	362.786018
21	60.758	5.971	362.786018
22	52.997	5.961	315.915117
23	52.997	5.960	315.862120
24	13.643	5.394	73.590342
25	13.643	5.372	73.290196
26	11.531	5.142	59.292402
27	11.531	2.653	30.591743
合　計			5972.204206
面　積			2986.102103
地　積			2986.10 ㎡

座標面積 2986.35 ㎡

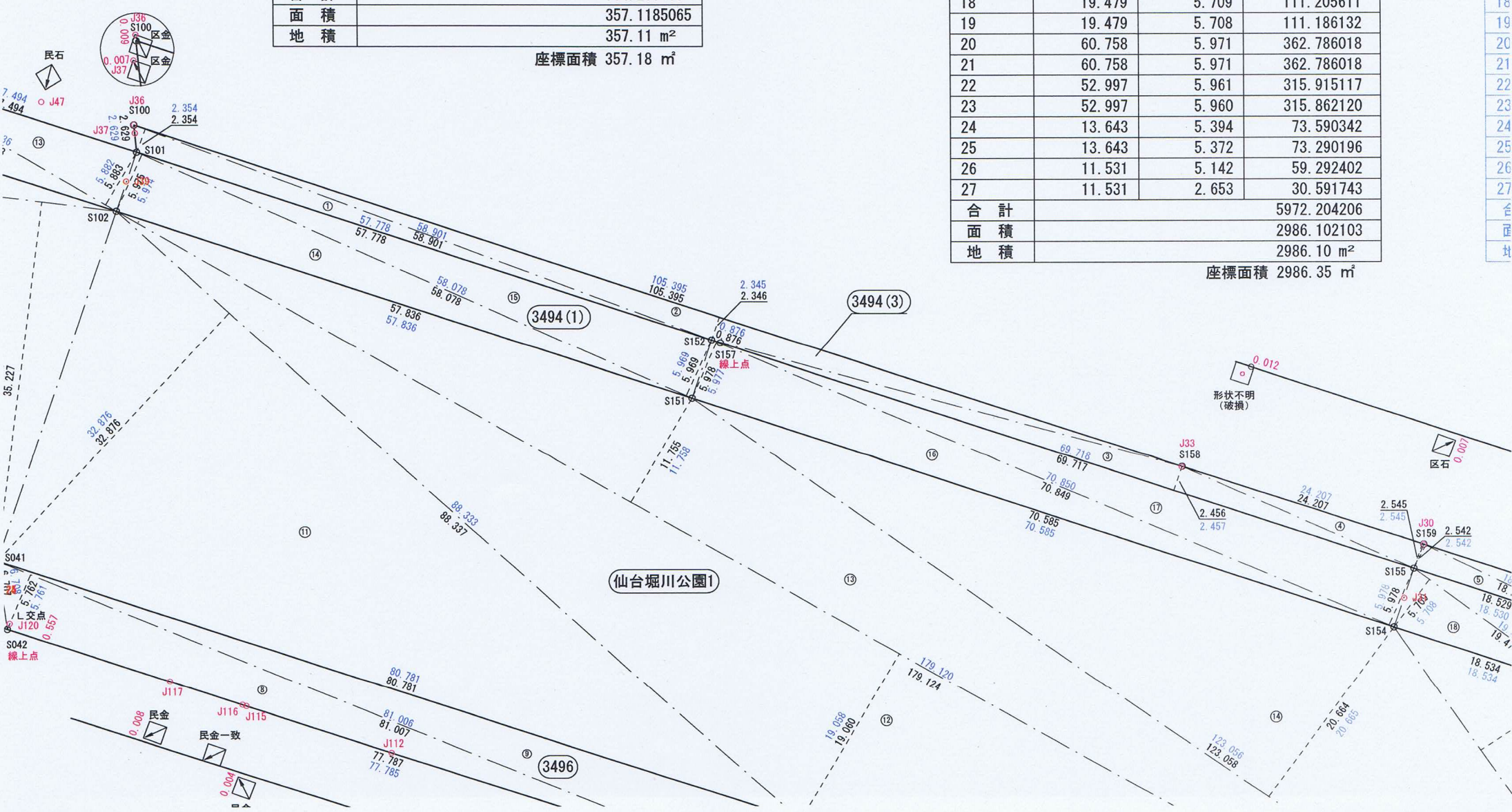

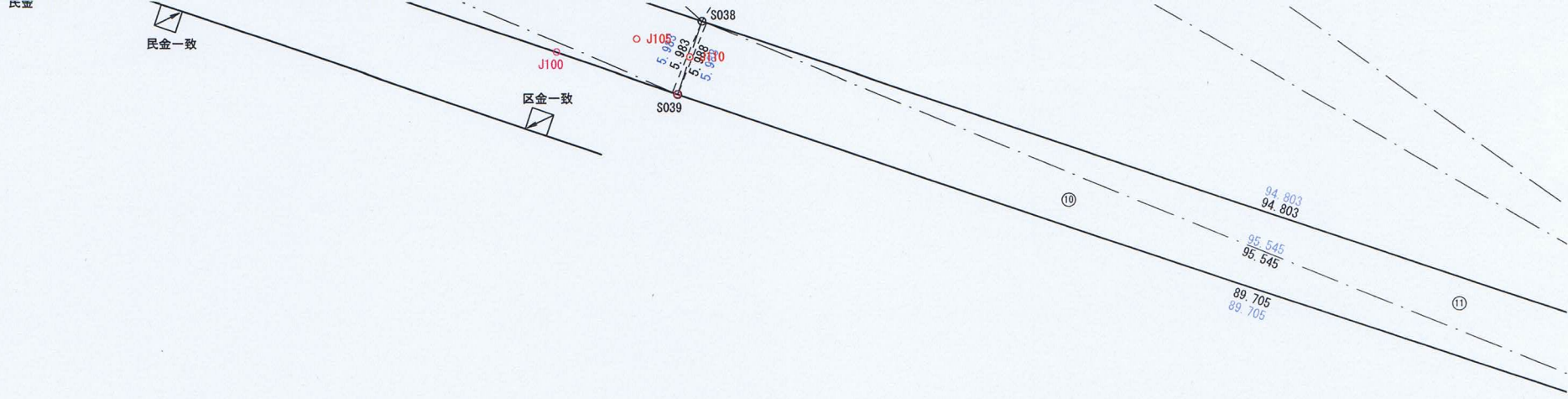

地　番	公園1		
符　号	底　辺	高　さ	倍　面　積
1	35.747	0.107	3.824929
2	40.757	23.296	949.475072
3	42.006	0.970	40.745820
4	42.006	4.702	197.512212
5	85.832	28.061	2408.531752
6	85.832	7.018	602.368976
7	70.138	1.092	76.590696
8	156.909	21.087	3308.740083
9	183.747	5.154	947.032038
10	183.747	35.227	6472.855569
11	88.337	32.876	2904.167212
12	179.124	19.060	3414.103440
13	179.124	11.755	2105.602620
14	123.058	20.664	2542.870512
15	59.283	11.268	668.000844
16	121.351	25.993	3154.276543
17	121.351	17.930	2175.823430
18	66.085	28.654	1893.599590
19	38.642	10.701	413.508042
20	38.642	11.416	441.137072
21	36.802	6.996	257.466792
22	36.802	5.628	207.121656
23	36.710	7.335	269.267850
24	39.448	9.040	356.609920
25	39.448	4.505	177.713240
合　計			35988.945910
面　積			17994.472955
地　積			17994.47 ㎡

座標面積 17995.01 ㎡

地　番	公園1		
符　号	底　辺	高　さ	倍　面　積
1	35.746	0.107	3.824822
2	40.758	23.295	949.457610
3	42.007	0.970	40.746790
4	42.007	4.701	197.474907
5	85.834	28.058	2408.330372
6	85.834	7.018	602.383012
7	70.140	1.092	76.592880
8	156.907	21.095	3309.953165
9	183.746	5.148	945.924408
10	183.746	35.226	6472.636596
11	88.333	32.876	2904.035708
12	179.120	19.058	3413.668960
13	179.120	11.758	2106.092960
14	123.056	20.665	2542.952240
15	59.282	11.269	668.048858
16	121.348	25.995	3154.441260
17	121.348	17.930	2175.769640
18	66.084	28.654	1893.570936
19	38.641	10.702	413.535982
20	38.641	11.416	441.125656
21	36.801	6.996	257.459796
22	36.801	5.627	207.079227
23	36.710	7.335	269.267850
24	39.449	9.039	356.579511
25	39.449	4.505	177.717745
合　計			35988.670891
面　積			17994.3354455
地　積			17994.33 ㎡

座標面積 17994.91 ㎡

地　番	3494(2)		
符　号	底　辺	高　さ	倍　面　積
1	93.124	1.448	134.843552
2	93.124	1.445	134.564180
合　計			269.407732
面　積			134.703866
地　積			134.70 ㎡

座標面積　134.76 ㎡

地　番	3494(2)		
符　号	底　辺	高　さ	倍　面　積
1	93.124	1.449	134.936676
2	93.124	1.445	134.564180
合　計			269.500856
面　積			134.750428
地　積			134.75 ㎡

座標面積　134.77 ㎡

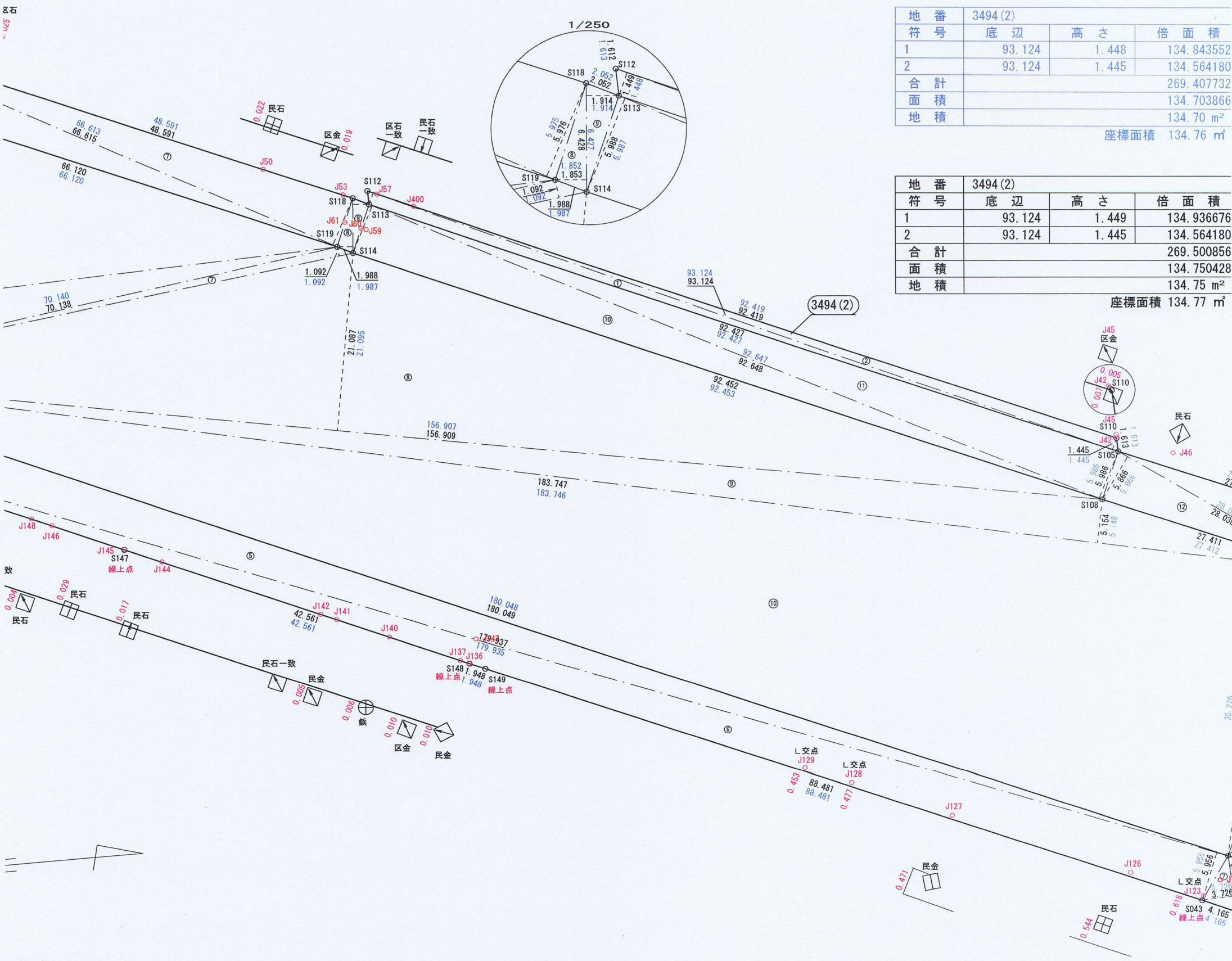

凡　例

黒	調整 辺長は切り捨て
青	旧成果 辺長は四捨五入
桃色	境界標及び調整との差

地　番	3496		
符　号	底　辺	高　さ	倍　面　積
1	8.889	4.196	37.298244
2	8.889	3.978	35.360442
3	19.766	5.515	109.009490
4	19.766	5.781	114.267246
5	180.049	5.999	1080.113951
6	179.937	5.956	1071.704772
7	6.707	3.726	24.990282
8	81.007	5.762	466.762334
9	81.007	5.983	484.664881
10	95.545	5.988	572.123460
11	95.545	5.956	569.066020
12	87.607	5.952	521.436864
13	87.607	5.985	524.327895
14	13.070	5.336	69.741520
15	13.070	5.277	68.970390
16	9.438	4.706	44.415228
17	9.438	4.545	42.895710
18	9.736	4.808	46.810688
19	9.736	4.622	44.999792
20	13.271	5.426	72.008446
21	13.271	5.313	70.508823
22	6.729	2.793	18.794097
23	6.729	2.662	17.912598
24	10.132	4.869	49.332708
25	10.132	2.926	29.646232
合　計			6187.162113
面　積			3093.5810565
地　積			3093.58 ㎡

座標面積 3093.85 ㎡

地　番	3496		
符　号	底　辺	高　さ	倍　面　積
1	8.890	4.196	37.302440
2	8.890	3.978	35.364420
3	19.765	5.515	109.003975
4	19.765	5.780	114.241700
5	180.048	5.999	1080.107952
6	179.935	5.955	1071.512925
7	6.708	3.726	24.994008
8	81.006	5.761	466.675566
9	81.006	5.983	484.658898
10	95.545	5.988	572.123460
11	95.545	5.956	569.066020
12	87.607	5.952	521.436864
13	87.607	5.985	524.327895
14	13.070	5.336	69.741520
15	13.070	5.276	68.957320
16	9.438	4.706	44.415228
17	9.438	4.545	42.895710
18	9.736	4.808	46.810688
19	9.736	4.622	44.999792
20	13.271	5.425	71.995175
21	13.271	5.312	70.495552
22	6.728	2.792	18.784576
23	6.728	2.662	17.909936
24	10.131	4.869	49.327839
25	10.131	2.927	29.653437
合　計			6186.802896
面　積			3093.401448
地　積			3093.40 ㎡

座標面積 3093.70 ㎡

積検討

仙台堀川公園整備詳細図（江東区北砂六丁目から七丁目及

測量年月
作業機関
計画機関
縮尺

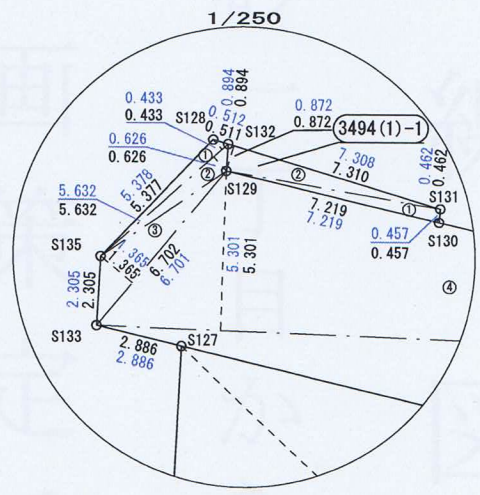

地　番	3494(1)-1		
符　号	底　辺	高　さ	倍　面　積
1	7.219	0.457	3.299083
2	7.308	0.872	6.372576
合　計			9.671659
面　積			4.8358295
地　積			4.83 ㎡

座標面積　4.83 ㎡

地　番	3494(1)-1		
符　号	底　辺	高　さ	倍　面　積
1	7.219	0.457	3.299083
2	7.310	0.872	6.374320
合　計			9.673403
面　積			4.8367015
地　積			4.83 ㎡

座標面積　4.83 ㎡

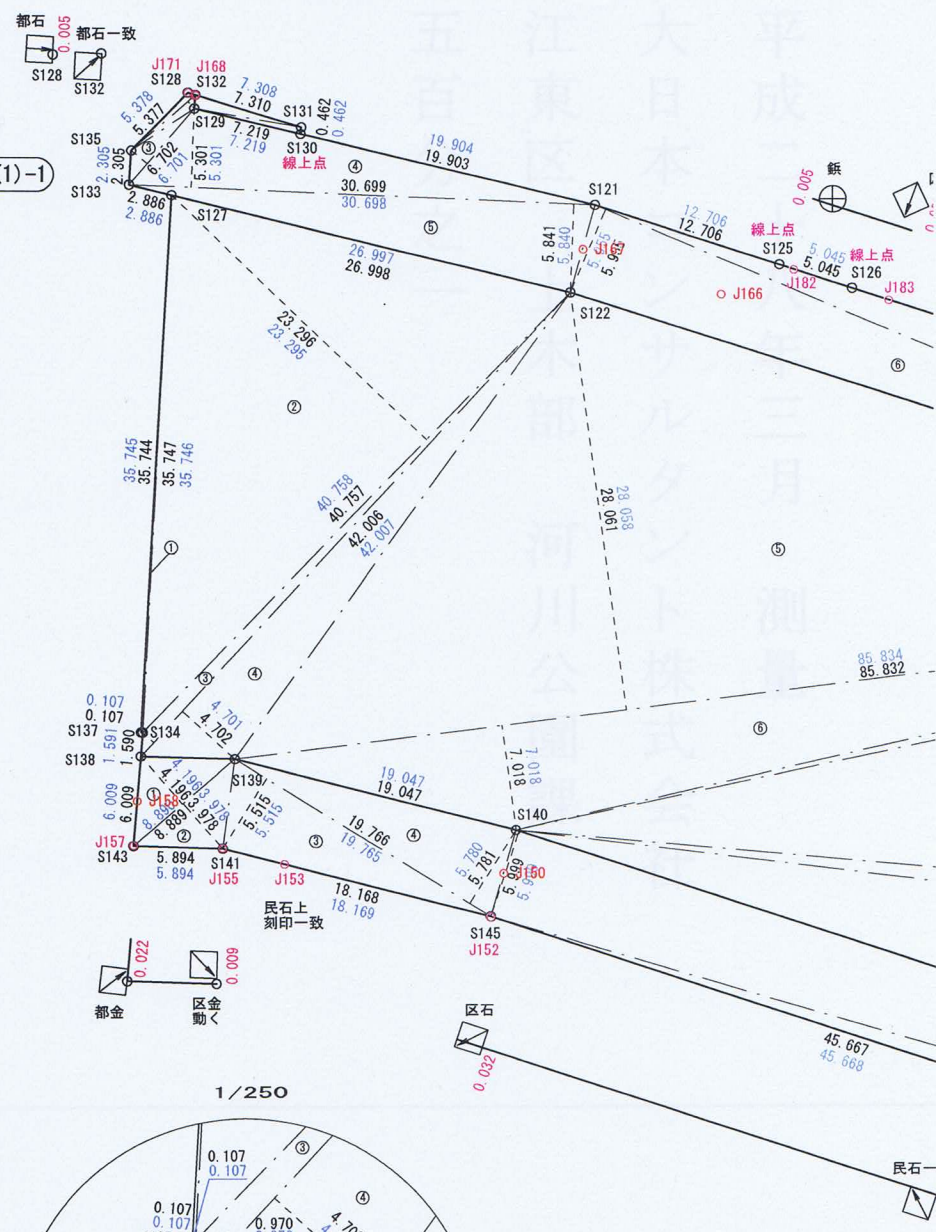

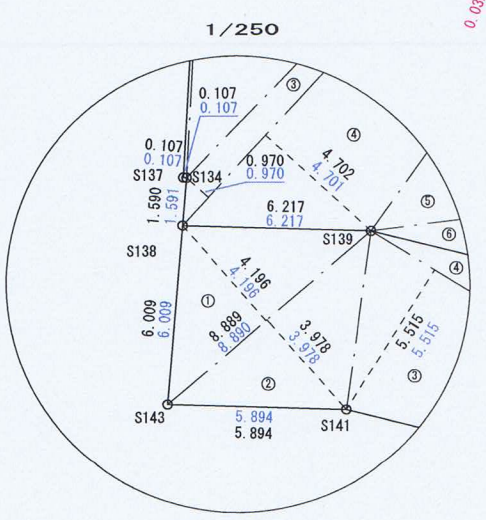

S＝1／5